



## РАСПОРЯЖЕНИЕ

от 14 марта 2016 года

№ 216-р

г. Ижевск

**О внесении изменений в Правила землепользования  
и застройки муниципального образования «Город Глазов»,  
утвержденные решением Глазовской городской Думы от 21 декабря  
2009 года № 829 «Об утверждении Правил землепользования  
и застройки муниципального образования «Город Глазов»**

В соответствии с Градостроительным кодексом Российской Федерации, Законом Удмуртской Республики от 28 ноября 2014 года № 69-РЗ «О перераспределении полномочий между органами местного самоуправления муниципальных образований, образованных на территории Удмуртской Республики, и органами государственной власти Удмуртской Республики», рассмотрев обращение Администрации муниципального образования «Город Глазов» от 2 февраля 2016 года № 01-31/00222:

внести в Правила землепользования и застройки муниципального образования «Город Глазов», утвержденные решением Глазовской городской Думы от 21 декабря 2009 года № 829 «Об утверждении Правил землепользования и застройки муниципального образования «Город Глазов», следующие изменения:

1) в части 1 статьи 1 слова «Законом Удмуртской Республики «О градостроительной деятельности в Удмуртской Республике» от 6 марта 2014 года № 3-РЗ» заменить словами «Законом Удмуртской Республики от 28 ноября 2014 года № 69-РЗ «О перераспределении полномочий между органами местного самоуправления муниципальных образований, образованных на территории Удмуртской Республики, и органами государственной власти Удмуртской Республики», Законом Удмуртской Республики от 6 марта 2014 года № 3-РЗ «О градостроительной деятельности в Удмуртской Республике», постановлением Правительства Удмуртской Республики от 16 июля 2012 года № 318 «Об утверждении Нормативов градостроительного проектирования по Удмуртской Республике»;

2) дополнить статью 1.1 следующего содержания:

«Статья 1.1. Основные понятия и термины, используемые в Правилах

1. Автомобильные стоянки – открытые и крытые площадки, используемые в качестве мест для оказания услуг по предоставлению во временное владение (пользование) мест для стоянки автотранспортных средств, а также по хранению автотранспортных средств;

2. Виды разрешенного использования земельных участков и объектов капитального строительства – указанные в градостроительном регламенте основные виды разрешенного использования, условно разрешенные виды использования. Вспомогательные виды разрешенного использования земельных участков и объектов капитального строительства допустимы только в качестве дополнительных по отношению к основным видам разрешенного использования и условно разрешенным видам использования.

3. Гараж (подземный, наземный) – здание (сооружение), предназначенное для длительного хранения автотранспорта, технического обслуживания автомобилей.

4. Гостевые стоянки легкового автотранспорта – открытые площадки с несколькими стояночными местами, выполненные из твердого покрытия (брусчатка, асфальт, бетон, дорожные железобетонные плиты) с фиксируемыми границами, расположенные на территории земельного участка многоквартирного дома, предназначенные для временной парковки легковых автомобилей посетителей и жителей жилой зоны.

5. Градостроительная планировочная единица (квартал, микрорайон, район) – территория в границах красных линий, ограниченная магистральными и (или) жилыми улицами.

6. Коэффициент уровня автомобилизации – величина, ежегодно определяемая как отношение количества транспортных средств, зарегистрированных в городе Глазове в 1989 году, к количеству транспортных средств, зарегистрированных в городе Глазове на расчетный период.

7. Максимальный показатель плотности жилищного фонда – величина, определяемая как максимально допустимое отношение площадей всех жилых этажей зданий на один гектар территории участка.

8. Максимальный коэффициент застройки (максимальный процент застройки) – величина, определяемая как максимально допустимое отношение суммы площадей застройки всех зданий и сооружений к площади участка.

9. Максимальный коэффициент плотности застройки – величина, определяемая как максимально допустимое отношение площади всех этажей зданий и сооружений к площади участка (квартала).

10. Незастроенная территория – территория, на которой отсутствуют все виды наземных, надземных и подземных объектов капитального строительства согласно Карте границ незастроенных территорий.

11. Объектные автостоянки для легковых автомобилей – места парковок автотранспортных средств, принадлежащих посетителям объектов различного функционального назначения.

12. Озелененные территории на земельных участках – часть участков, которая не застроена зданиями, строениями, сооружениями и не используется

для проезжей части, парковки или тротуара, при этом покрыта зелеными насаждениями (газонами, цветниками, кустарником, высокоствольными растениями), и доступна для всех пользователей объектов, расположенных на земельном участке.

13. Предельная (максимальная) высота объектов капитального строительства – максимально допустимое расстояние по вертикали, измеренное от проектной отметки земли до наивысшей точки плоской крыши или до наивысшей точки конька скатной крыши, без учета технических устройств (антенн, вентиляционных труб, лифтовых шахт).

14. Предельные размеры земельных участков – максимальные и (или) минимальные размеры земельных участков, устанавливаемые в градостроительном регламенте соответствующей территориальной зоны.

15. Территории общего пользования – территории, которыми беспрепятственно пользуется неограниченный круг лиц (в том числе площади, улицы, проезды, набережные, береговые полосы объектов общего пользования, скверы, бульвары).

16. Территориальные зоны – зоны, для которых в настоящих Правилах определены границы и установлены градостроительные регламенты.

17. Этажность объектов капитального строительства – величина, при определении которой учитываются все надземные этажи, в том числе технический этаж, мансардный, а также цокольный этаж, если верх его перекрытия находится выше средней планировочной отметки земли не менее чем на 2 м.»;

3) статью 2 изложить в следующей редакции:

«Статья 2. Открытость и доступность информации о землепользовании и застройке

1. Физические и юридические лица имеют право на достоверную, полную и своевременную информацию о землепользовании и застройке на территории города Глазова, за исключением информации, содержащей государственную тайну в соответствии с законодательством.

Информирование граждан, их объединений и юридических лиц о землепользовании и застройке осуществляется через средства массовой информации, посредством проведения публичных слушаний, размещения информации в сети «Интернет».

2. В целях обеспечения физических и юридических лиц достоверными сведениями, необходимыми для осуществления градостроительной, инвестиционной и иной хозяйственной деятельности, проведения землеустройства, кадастрового учета и т.д., на территории города Глазова уполномоченным органом – Управлением архитектуры и градостроительства Администрации города Глазова осуществляется ведение информационной системы обеспечения градостроительной деятельности (далее – ИСОГД).

3. Сведения ИСОГД являются открытыми и общедоступными и предоставляются бесплатно по запросам:

1) органов государственной власти Российской Федерации, органов

государственной власти субъектов Российской Федерации, органов местного самоуправления;

2) физических и юридических лиц в случаях, предусмотренных федеральными законами в отношении информации, затрагивающей права и установленные законодательством Российской Федерации обязанности заинтересованного лица.

4. Физические и юридические лица вправе вносить предложения, участвовать в обсуждении и подготовке решений по вопросам землепользования и застройки на территории города Глазова в порядке, установленном настоящими Правилами и иными муниципальными правовыми актами.»;

4) в статье 6:

а) в части 1 слова «Главе Администрации города Глазова» заменить словами «Главе города Глазова»;

б) в части 2:

в пункте 3 слова «Главе Администрации города Глазова» заменить словами «Главе города Глазова»;

в пункте 6 слова «Главе Администрации города Глазова» заменить словами «Главе города Глазова»;

в пункте 9 слова «Главе Администрации города Глазова» заменить словами «Главе города Глазова»;

5) пункт 2 части 2 статьи 9 изложить в следующей редакции:

«2) попутного обслуживания пешеходов: мелкорозничная торговля цветами и печатными изделиями (во временных постройках – киоски, навесы и др.);»;

б) абзацы второй, третий, четвертый части 2 статьи 10 признать утратившими силу;

7) в статье 11:

а) в части 9 слова «Главе Администрации города Глазова» заменить словами «Главе города Глазова»;

б) в части 10 слова «Глава Администрации города Глазова» заменить словами «Глава города Глазова»;

8) в статье 12:

а) наименование статьи 12 изложить в следующей редакции:

«Статья 12. Общие положения о подготовке документации по планировке территории в муниципальном образовании «Город Глазов»;

б) в части 1 слова «О регулировании градостроительной деятельности в Удмуртской Республике» от 13.11.2007 № 61-РЗ» заменить словами «от 6 марта 2014 года № 3-РЗ «О градостроительной деятельности в Удмуртской Республике»;

в) в части 3 слова «О регулировании градостроительной деятельности в Удмуртской Республике» от 13.11.2007 № 61-РЗ» заменить словами «от 6 марта 2014 года № 3-РЗ «О градостроительной деятельности в Удмуртской Республике»;

г) часть 4 изложить в следующей редакции:

«4. Решения о подготовке документации по планировке территории и ее утверждению принимаются уполномоченными органами местного самоуправления в случае подготовки документации по планировке территории, предназначенной для размещения линейных объектов, в остальных случаях – Правительством Удмуртской Республики с учетом положений статей 45, 46 Градостроительного кодекса Российской Федерации, Закона Удмуртской Республики от 28 ноября 2014 года № 69-РЗ «О перераспределении полномочий между органами местного самоуправления муниципальных образований, образованных на территории Удмуртской Республики, и органами государственной власти Удмуртской Республики».»;

9) статью 13 изложить в следующей редакции:

«Статья 13. Порядок подготовки документации по планировке территории в муниципальном образовании «Город Глазов»

1. Подготовка документации по планировке территории (проекта планировки территории и (или) проекта межевания) соответствующей территории муниципального образования «Город Глазов» выполняется на основании Генерального плана города Глазова, утвержденного решением Глазовской городской Думы от 30 июля 2008 года № 593 «Об утверждении Генерального плана города Глазова» (далее – Генеральный план), настоящих Правил, в соответствии с требованиями технических регламентов, нормативов градостроительного проектирования, градостроительных регламентов с учетом границ территорий объектов культурного наследия, включенных в единый государственный реестр объектов культурного наследия (памятников истории и культуры) народов Российской Федерации, границ территорий вновь выявленных объектов культурного наследия, границ зон с особыми условиями использования территорий.

2. Разработка документации по планировке территории осуществляется на основании следующих документов:

1) распоряжения Правительства Удмуртской Республики о подготовке документации по планировке территории (проекта планировки территории и (или) проекта межевания) соответствующей территории (за исключением линейных объектов), постановления Администрации города Глазова о подготовке документации по планировке территории соответствующей территории, предназначенной для размещения линейных объектов;

2) договора на подготовку документации по планировке территории соответствующей территории.

Заказчиком на подготовку документации по планировке территории является Администрация города Глазова либо физическое и юридическое лицо, на основании предложения которого принято решение о подготовке документации по планировке территории;

3) технического задания на подготовку документации по планировке территории, разработанного в соответствии с законодательством Российской Федерации.

3. Со дня опубликования решения о подготовке документации по планировке территории физические или юридические лица вправе представить в Управление архитектуры и градостроительства Администрации города Глазова (далее – Управление архитектуры) свои предложения о порядке, сроках подготовки и содержании этих документов. Управление архитектуры учитывает данные предложения физических и юридических лиц при подготовке документации по планировке территории.

По предложению начальника Управления архитектуры и градостроительства Администрации города Глазова – главного архитектора Администрации города Глазова варианты предварительного планировочного решения территории могут быть рассмотрены на Градостроительном совете города Глазова с привлечением всех заинтересованных лиц и представителей эксплуатационных служб города.

4. Управление архитектуры осуществляет проверку документации по планировке территории на соответствие требованиям, установленным частью 10 статьи 45 Градостроительного кодекса Российской Федерации. Проверка осуществляется в течение 30 дней с момента получения Управлением архитектуры подготовленной документации по планировке территории. По результатам проверки Управление архитектуры направляет документацию по планировке территории Главе города Глазова для назначения публичных слушаний или принимает решение об отклонении представленной документации по планировке территории и направлении ее на доработку.

5. Проекты планировки территории и проекты межевания территории, подготовленные в составе документации по планировке территории, до их утверждения подлежат обязательному рассмотрению на публичных слушаниях.

6. Публичные слушания по проекту планировки территории и проекту межевания территории не проводятся, если они подготовлены в отношении территории, указанной в части 5.1 статьи 46 Градостроительного кодекса Российской Федерации.

7. Публичные слушания по проекту планировки и проекту межевания территории проводятся в соответствии со статьей 46 Градостроительного кодекса Российской Федерации и Положением «О порядке организации и проведения публичных слушаний на территории муниципального образования «Город Глазов», утвержденным Решением Городской Думы города Глазова от 2 июня 2005 года № 447 «Об утверждении Положения «О порядке организации и проведения публичных слушаний на территории муниципального образования «Город Глазов».

8. В случае подготовки документации по планировке территории, предназначенной для размещения линейных объектов:

1) Управление архитектуры направляет на утверждение Главе города Глазова документацию по планировке данной территории, протокол публичных слушаний и заключение о результатах публичных слушаний в срок не позднее чем через 15 дней со дня проведения публичных слушаний;

2) Глава города Глазова с учетом протокола публичных слушаний по проекту планировки территории и (или) проекту межевания территории и заключения о результатах публичных слушаний принимает решение об утверждении документации по планировке территории или об отклонении такой документации и о направлении ее в Управление архитектуры на доработку с учетом указанных протокола и заключения;

3) утвержденные проект планировки территории и (или) проект межевания территории в течение 7 дней со дня утверждения подлежат опубликованию в средствах массовой информации и размещению на официальном интернет-портале муниципального образования «Город Глазов» в установленном порядке.

В остальных случаях Администрация города Глазова направляет на утверждение в Министерство строительства, архитектуры и жилищной политики Удмуртской Республики обращение и подготовленный проект планировки и (или) проект межевания территории и прилагаемые к нему документы в соответствии с требованиями постановления Правительства Удмуртской Республики от 29 декабря 2014 года № 581 «Об утверждении Положения о порядке осуществления исполнительными органами государственной власти Удмуртской Республики полномочий по принятию решений по подготовке и утверждению документации по планировке территории (проектов планировки, проектов межевания территории) в поселении, городском округе на основании генеральных планов поселений, городских округов, правил землепользования и застройки поселений, городских округов (за исключением линейных объектов), а также по внесению в них изменений».);

10) в части 4 статьи 13.1 слова «Главе Администрации города Глазова» заменить словами «Главе города Глазова»;

11) статью 15 изложить в следующей редакции:

«Статья 15. Порядок внесения изменений в Правила

1. Положения настоящей статьи установлены в соответствии со статьей 33 Градостроительного кодекса Российской Федерации, Законом Удмуртской Республики от 6 марта 2014 года № 3-РЗ «О градостроительной деятельности в Удмуртской Республике», Законом Удмуртской Республики от 28 ноября 2014 года № 69-РЗ «О перераспределении полномочий между органами местного самоуправления муниципальных образований, образованных на территории Удмуртской Республики, и органами государственной власти Удмуртской Республики», Уставом муниципального образования «Город Глазов».

2. Предложения о внесении изменений в Правила направляются в Комиссию:

1) органами местного самоуправления города Глазова в случаях, если необходимо совершенствовать порядок регулирования землепользования и застройки на территории муниципального образования «Город Глазов»;

2) физическими или юридическими лицами в инициативном порядке либо в случаях, если в результате применения Правил земельные участки и объекты

капитального строительства не используются эффективно, причиняется вред их правообладателям, снижается стоимость земельных участков и объектов капитального строительства, не реализуются права и законные интересы граждан и их объединений;

3) иными субъектами в случаях, предусмотренных Градостроительным кодексом Российской Федерации.

3. Комиссия в течение тридцати дней со дня поступления предложения о внесении изменения в Правила осуществляет подготовку заключения, в котором содержатся рекомендации о внесении в соответствии с поступившим предложением изменения в Правила или об отклонении такого предложения с указанием причин отклонения. Глава города Глазова направляет в Министерство строительства, архитектуры и жилищной политики Удмуртской Республики данное заключение и обращение с предложением о подготовке проекта изменений в Правила или об отклонении такого предложения.

4. В случае принятия Правительством Удмуртской Республики решения о подготовке проекта изменений в Правила Управление архитектуры осуществляет подготовку проекта постановления Администрации города Глазова об обеспечении подготовки такого изменения с порядком и определением срока, в течение которого проект должен быть подготовлен и представлен Комиссией в Управление архитектуры, порядком направления в Комиссию по землепользованию и застройке города Глазова предложений заинтересованных лиц по подготовке проекта изменений в Правила землепользования и застройки муниципального образования «Город Глазов».

5. Для рассмотрения вопроса о внесении изменений в Правила являются следующие основания:

1) несоответствие Правил Генеральному плану города Глазова, возникшее в результате внесения изменений в данный Генеральный план;

2) поступление предложений об изменении границ территориальных зон, изменении градостроительных регламентов.

6. Разработку проекта изменений в Правила обеспечивает Комиссия.

7. Управление архитектуры в течение 10 дней с момента поступления проекта изменений в Правила осуществляет проверку проекта изменений в Правила, представленного Комиссией, на соответствие требованиям технических регламентов, Генеральному плану, схеме территориального планирования муниципального образования «Глазовский район», схеме территориального планирования Удмуртской Республики, схеме территориального планирования Российской Федерации.

8. По результатам указанной в части 7 настоящей статьи проверки Управление архитектуры направляет проект изменений в Правила Главе города Глазова или в случае обнаружения его несоответствий требованиям и документам, указанным в части 7 настоящей статьи, в Комиссию на доработку.

9. Глава города Глазова при получении проекта изменений в Правила принимает решение о проведении публичных слушаний по такому проекту в срок не позднее десяти дней со дня получения такого проекта. Решение о проведении публичных слушаний передается в Комиссию и подлежит



официальному опубликованию в средствах массовой информации и размещению на официальном интернет-портале муниципального образования «Город Глазов» в установленном порядке.

10. Публичные слушания по проекту изменений в Правила проводятся в соответствии с Градостроительным кодексом и Положением «О порядке организации и проведения публичных слушаний на территории муниципального образования «Город Глазов», утвержденным Решением Городской Думы города Глазова от 2 июня 2005 года № 447.

11. После завершения публичных слушаний по проекту изменений в Правила Комиссия с учетом результатов проведенных публичных слушаний обеспечивает внесение изменений в Правила и представляет указанный проект Главе города Глазова. Обязательными приложениями к проекту изменений в Правила являются протокол публичных слушаний и заключение о результатах публичных слушаний.

12. Глава города Глазова в течение 10 дней после представления ему проекта изменений в Правила и указанных в части 12 настоящей статьи обязательных приложений направляет в Министерство строительства, архитектуры и жилищной политики Удмуртской Республики обращение с предложением об утверждении изменений в Правила или отклоняет проект изменений в Правила и направляет его в Комиссию на доработку с указанием даты его повторного представления.

13. Утвержденные изменения в Правила подлежат размещению на официальном интернет-портале муниципального образования «Город Глазов» в установленном порядке.»;

12) таблицу №1 статьи 17 после строки:

«

Зона городских территорий с рекреационной спецификой, имеющих культивируемую древесную растительность	P1
---	----

»

дополнить строкой следующего содержания:

«

Зона городских территорий с рекреационной спецификой	P1.1
--	------

»;

13) в статье 19:

а) в части 2 после слов «строительство» дополнить словами «, предельных (минимальных и (или) максимальных) размеров земельных участков и предельных параметров разрешенного строительства, реконструкции объектов капитального строительства»;

б) часть 3 признать утратившей силу;

14) наименование раздела 2 главы 3 изложить в следующей редакции:

«Раздел 2. ОБЩИЕ ТРЕБОВАНИЯ, ВИДЫ РАЗРЕШЕННОГО ИСПОЛЬЗОВАНИЯ ЗЕМЕЛЬНЫХ УЧАСТКОВ И ОБЪЕКТОВ КАПИТАЛЬНОГО СТРОИТЕЛЬСТВА, ВСПОМОГАТЕЛЬНЫЕ ВИДЫ

РАЗРЕШЕННОГО ИСПОЛЬЗОВАНИЯ ЗЕМЕЛЬНЫХ УЧАСТКОВ И ОБЪЕКТОВ КАПИТАЛЬНОГО СТРОИТЕЛЬСТВА, ПРЕДЕЛЬНЫЕ (МИНИМАЛЬНЫЕ И (ИЛИ) МАКСИМАЛЬНЫЕ) РАЗМЕРЫ ЗЕМЕЛЬНЫХ УЧАСТКОВ И ПРЕДЕЛЬНЫЕ ПАРАМЕТРЫ РАЗРЕШЕННОГО СТРОИТЕЛЬСТВА, РЕКОНСТРУКЦИИ ОБЪЕКТОВ КАПИТАЛЬНОГО СТРОИТЕЛЬСТВА»;

15) статью 21 изложить в следующей редакции:

«Статья 21. Жилые зоны

1. К жилым зонам относятся участки территории города, используемые и предназначенные для размещения жилой застройки.

К жилой застройке относятся здания (помещения в них), предназначенные для проживания человека: индивидуальные жилые дома, малоэтажные многоквартирные жилые дома, жилые дома, не предназначенные для раздела на квартиры, имеющие одну или несколько общих стен с соседними жилыми домами, среднеэтажные жилые дома, многоэтажные жилые дома.

2. В жилых зонах размещаются объекты капитального строительства, необходимые для обслуживания жилой застройки – объекты коммунального, социального, бытового обслуживания, здравоохранения, образования и просвещения, культовые здания, стоянки автомобильного транспорта, гаражи, объекты, связанные с проживанием граждан и не оказывающие негативного воздействия на окружающую среду.

3. Зона застройки индивидуальными жилыми домами – Ж1:

1) при проектировании и размещении зданий, строений, сооружений должны соблюдаться нормативные противопожарные, санитарные расстояния между объектами, расположенными на соседних земельных участках;

2) режим использования и размеры земельных участков различных объектов социально- и культурно-бытового обслуживания населения, а также объемы инженерного обеспечения определяются проектом планировки конкретной территории с учетом законодательства Российской Федерации и Удмуртской Республики, настоящими Правилами;

3) размещение крылец и консольных элементов зданий (балконов, козырьков, карнизов) за пределами красных линий не допускается. Указанные расстояния измеряются от наружной стены здания в уровне цоколя. Декоративные элементы, а также лестницы, приборы освещения, камеры слежения и др., выступающие за плоскость фасада не более 0,6 м, допускается не учитывать;

4) озелененная территория может быть оборудована площадками для отдыха взрослых и детей, спортивными площадками, площадками для выгула собак и другими подобными объектами. Площадь, занимаемая объектами, которыми может быть оборудована озелененная территория земельного участка, не должна превышать 50 процентов площади озелененной территории;

5) при проектировании и реконструкции объекта капитального строительства архитектурно-градостроительный облик объекта и его изменение

(за исключением индивидуальных и блокированных жилых домов) согласовываются с Управлением архитектуры в порядке, утвержденном Администрацией города Глазова;

б) перечень основных и условно разрешенных видов использования объектов капитального строительства и земельных участков, вспомогательных видов разрешенного использования зоны Ж1 представлен в таблице № 2;

7) предельные размеры земельных участков, предельные параметры разрешенного строительства, реконструкции объектов капитального строительства зоны Ж1 приведены в таблице № 2.1.

**Перечень основных и условно разрешенных видов использования объектов капитального строительства и земельных участков, вспомогательных видов разрешенного использования зоны Ж1**

Таблица № 2

№ п/п	Основной вид разрешенного использования земельного участка	Код <sup>1</sup>	Основные виды разрешенного использования объектов капитального строительства	Вспомогательные виды разрешенного использования	Примечания
1	Для индивидуального жилищного строительства	2.1	Размещение индивидуального жилого дома	Хозяйственные постройки, баня, теплицы, колодец, индивидуальный гараж для легковых автомобилей, надворный туалет (при условии устройства септика с фильтрующим колодцем)	Дом, пригодный для постоянного проживания, высотой не выше трех надземных этажей
2	Коммунальное обслуживание	3.1	Размещение объектов капитального строительства в целях обеспечения физических и юридических лиц коммунальными услугами, в частности: поставка воды, тепла, электричества, газа, предоставление услуг связи, отвод канализационных стоков, очистка и уборка объектов недвижимости (котельных, насосных станций, водопроводов, линий электропередач, трансформаторных подстанций, газопроводов, линий связи, телефонных станций, канализаций, зданий или помещений, предназначенных для приема физических и юридических лиц в связи с предоставлением им коммунальных услуг)	Объектные автостоянки	Размещение связано с удовлетворением повседневных потребностей жителей, не причиняет вреда окружающей среде и санитарному благополучию, не причиняет существенного неудобства жителям, не требует установления санитарной зоны
3	Социальное обслуживание	3.2	Размещение объектов капитального строительства, предназначенных для оказания гражданам социальной	Объектные автостоянки для легковых	

<sup>1</sup> (числовое обозначение) вида разрешенного использования земельного участка в соответствии с приказом Минэкономразвития России от 1 сентября 2014 года № 540 «Об утверждении классификатора видов разрешенного использования земельных участков».

			помощи (службы занятости населения, службы психологической и бесплатной юридической помощи, социальные, пенсионные и иные службы, в которых осуществляется прием граждан по вопросам оказания социальной помощи и назначения социальных или пенсионных выплат); размещение объектов капитального строительства для размещения отделений почты и телеграфа; размещение объектов капитального строительства для размещения общественных некоммерческих организаций (благотворительные организации, клубы по интересам)	автомобилей	
4	Бытовое обслуживание	3.3	Размещение объектов капитального строительства, предназначенных для оказания населению или организациям бытовых услуг (мастерские мелкого ремонта, ателье, парикмахерские)	Объектные автостоянки для легковых автомобилей	
5	Амбулаторно-поликлиническое обслуживание	3.4.1	Размещение объектов капитального строительства, предназначенных для оказания гражданам амбулаторно-поликлинической медицинской помощи (поликлиники, фельдшерские пункты, пункты здравоохранения, молочные кухни)	Объектные автостоянки для легковых автомобилей	Размещение связано с удовлетворением повседневных потребностей жителей, не причиняет вреда окружающей среде и санитарному благополучию, не причиняет существенного неудобства жителям, не требует установления санитарной зоны
6	Дошкольное, начальное и среднее общее образование	3.5.1	Размещение объектов капитального строительства, предназначенных для просвещения, дошкольного, начального и среднего общего образования (детские ясли, детские сады, школы, лицеи, гимназии, художественные, музыкальные школы, образовательные кружки и иные организации, осуществляющие деятельность по воспитанию, образованию и просвещению)	Объектные автостоянки для легковых автомобилей; открытые площадки для занятий спортом и физкультурой; школьные сады; хозяйственные постройки	
7	Амбулаторное ветеринарное обслуживание	3.10.1	Размещение объектов капитального строительства, предназначенных для оказания ветеринарных услуг без содержания животных	Объектные автостоянки	
8	Магазины	4.4	Размещение объектов капитального строительства, предназначенных для продажи товаров, торговая площадь которых составляет до 150 кв. м	Объектные автостоянки для легковых автомобилей	
9	Банковская и страховая деятельность	4.5	Размещение объектов капитального строительства, предназначенных для размещения организаций, оказывающих банковские и страховые услуги	Объектные автостоянки для легковых автомобилей	
10	Общественное питание	4.6	Размещение объектов капитального строительства в целях устройства мест общественного питания (кафе, столовые)	Объектные автостоянки для легковых автомобилей	

11	Обеспечение внутреннего правопорядка	8.3	Размещение объектов капитального строительства, необходимых для подготовки и поддержания в готовности органов внутренних дел и спасательных служб, в которых существует военизированная служба	Объектные автостоянки для легковых автомобилей	
12	Земельные участки (территории) общего пользования	12.0	Размещение объектов улично-дорожной сети, автомобильных дорог и пешеходных тротуаров в границах населенных пунктов, пешеходных переходов, скверов, бульваров, площадей, проездов, малых архитектурных форм благоустройства	Объектные автостоянки; остановочные павильоны; нестационарные торговые объекты (мелкорозничная торговля цветами и печатными изданиями, сезонная торговля мороженым); площадки для отдыха и спорта; элементы благоустройства территории	
№ п/п	Условно разрешенный вид использования земельного участка	Код <sup>2</sup>	Условно разрешенный вид использования объектов капитального строительства	Вспомогательные виды разрешенного использования	Примечания
1	Блокированная жилая застройка	2.3	Размещение блокированного жилого дома	Хозяйственные постройки (хранение дров, инструмента); индивидуальные гаражи для легкового автотранспорта; хозблоки, бани, надворные туалеты (при условии устройства септика с фильтрующим колодцем); площадки: детские, хозяйственные, для отдыха; колодцы; теплицы	Жилой дом высотой не выше трех надземных этажей, состоящий из двух и более пристроенных к друг другу автономных жилых блоков, каждый из которых имеет непосредственный выход на отдельный земельный участок. Каждый блок предназначен для проживания одной семьи и не предназначен для раздела на квартиры, имеет самостоятельные инженерные системы и индивидуальные

<sup>2</sup> (числовое обозначение) вида разрешенного использования земельного участка в соответствии с приказом Минэкономразвития России от 1 сентября 2014 года № 540 «Об утверждении классификатора видов разрешенного использования земельных участков».

					подключения к внешним сетям, не имеет общих с соседними жилыми блоками чердаков, подполий, шахт коммуникаций, вспомогательных помещений, наружных входов, а также помещений, расположенных над или под другими жилыми блоками
2	Малозэтажная многоквартирная жилая застройка	2.1.1	Размещение малозэтажного многоквартирного жилого дома	Хозяйственные постройки (хранение дров, инструмента), индивидуальные гаражи для легкового автотранспорта, хозблоки, бани, надворные туалеты (при условии устройства септика с фильтрующим колодцем); площадки: детские, хозяйственные, для отдыха; колодцы; теплицы	Дом, пригодный для постоянного проживания, высотой не выше трех надземных этажей, разделенных на две квартиры
3	Коммунальное обслуживание	3.1	Размещение объектов капитального строительства в целях обеспечения физических и юридических лиц коммунальными услугами, в частности: стоянки, гаражи и мастерские для обслуживания уборочной и аварийной техники	Объектные автостоянки для легковых автомобилей	Размещение объектов не должно: причинять вред окружающей среде и санитарному благополучию, причинять существенное неудобство жителям, требовать установление санитарной зоны. Площадь земельных участков под объектами обслуживания жилой застройки не должна превышать 20 процентов от площади территориальной
4	Бытовое обслуживание	3.3	Размещение объектов капитального строительства, предназначенных для оказания населению или организациям бытовых услуг (бани, прачечные)	Объектные автостоянки для легковых автомобилей	
5	Культурное развитие	3.6	Размещение объектов капитального строительства, предназначенных для размещения в них музеев, выставочных залов, художественных галерей, библиотек	Объектные автостоянки для легковых автомобилей	
6	Религиозное использование	3.7	Размещение объектов капитального строительства, предназначенных для отправления религиозных обрядов (церкви, соборы, храмы, часовни, монастыри, мечети, молельные дома)		
7	Общественное управление	3.8	Размещение объектов капитального строительства, предназначенных для размещения органов государственной власти, органов местного	Объектные автостоянки для легковых автомобилей	

			самоуправления		зоны
8	Магазины	4.4	Размещение объектов капитального строительства, предназначенных для продажи товаров, торговая площадь которых составляет до 400 кв. м	Объектные автостоянки для легковых автомобилей	
9	Гостиничное обслуживание	4.7	Размещение гостиниц	Объектные автостоянки для легковых автомобилей	
10	Спорт	5.1	Размещение объектов капитального строительства в качестве спортивных клубов, спортивных залов, устройство площадок для занятия спортом и физкультурой (беговые дорожки, спортивные сооружения, теннисные корты, поля для спортивной игры)	Площадки для временных сооружений торговли, проката инвентаря, общественного питания, не являющихся объектами капитального строительства; объектные стоянки для легковых автомобилей	

Предельные размеры земельных участков, предельные параметры разрешенного строительства, реконструкции объектов капитального строительства зоны Ж1

Таблица № 2.1

Минимальная площадь земельного участка (га)	0,04 <sup>1</sup> ; 0,06 <sup>2</sup> (неделимый)	Для остальных объектов – устанавливаются в соответствии с утвержденными в установленном порядке нормами отвода земель для объектов капитального строительства или в соответствии с землеустроительной, градостроительной и проектной документацией. Для незастроенных территорий – определяются документацией по планировке территории
Максимальная площадь земельного участка (га)	0,15 <sup>1,2</sup>	
Минимальная ширина участка по уличному фронту (м)	18,0 <sup>1</sup> ; 24,0 <sup>2</sup>	
Максимальный показатель плотности жилищного фонда (кв. м на га) <sup>3</sup>	7000 – для малоэтажной жилой застройки высотой 1-3 этажа; 6000 – для блокированной застройки	
Максимальный коэффициент застройки		0,3
Максимальный коэффициент плотности застройки		0,6
Минимальная этажность зданий, строений, сооружений		1 этаж
Минимальные отступы от границ земельных участков в целях определения мест допустимого размещения зданий, строений, сооружений, за пределами которых запрещено строительство зданий, строений, сооружений (м)	Для индивидуальных и блокированных жилых домов: от индивидуальных жилых домов, жилых домов блокированного типа до красных линий улиц – не менее 5 м, от красных линий проездов – не менее 5 м, расстояние от хозяйственных построек до красных линий улиц и проездов – не менее 5 м; до границы соседнего земельного участка по санитарно-бытовым условиям: от домов – не менее 3 м, от построек для содержания скота и птицы – не менее 4 м, от других построек (бани, гаража и др.) – не менее 1 м, от стволов высокорослых деревьев – не менее 4 м, среднерослых – 2 м, от кустарника – 1 м.	

	Для иных зданий, строений, сооружений: от зданий, строений, сооружений до красных линий магистральных улиц, проездов и т.д. отступы должны составлять не менее 5 м (за исключением ранее построенных зданий, строений, сооружений); от зданий, строений, сооружений до границ земельного участка – не менее 3 м
Максимальная этажность зданий, строений, сооружений	3 этажа
Максимальная высота объектов капитального строительства (м)	15,0 Для земельных участков жилой застройки максимальная высота гаража и хозяйственной постройки, расположенной на минимальном нормативном расстоянии от установленной границы, разделяющей смежные земельные участки, при скатной кровле должна составлять не более 3 м от уровня земли до карнизного свеса, при плоской кровле – не более 3,5 м от уровня земли до верха парапета или нестропильной конструкции
Минимальный процент озеленения земельного участка (процент)	Земельные участки жилых домов – не менее 30; прочие земельные участки – не менее 15
Максимальная высота ограждений земельных участков (м)	Максимальная высота ограждений земельных участков жилой застройки равна: вдоль улиц и проездов – 1,8; между соседними участками застройки – 1,8 м без согласования со смежными землепользователями. Более 1,8 м – по согласованию со смежными землепользователями и Управлением архитектуры и градостроительства Администрации города Глазова. Прочие земельные участки – 2,5
Требования к ограждениям земельных участков	Выполняются в «прозрачном» или «глухом» исполнении
Минимальное количество машино-мест для гостевых стоянок легкового автотранспорта	От 1 до 3 машино-мест на земельном участке жилого дома
Минимальное количество машино-мест для объектных стоянок легковых автомобилей	В соответствии с СП 42.13330.2011 (Приложение К), с учетом коэффициента уровня автомобилизации

<sup>1</sup> Предельные параметры земельных участков для кода 2.1 (индивидуальное жилищное строительство) и кода 2.3 (блокированная жилая застройка) при количестве блоков не более двух.

<sup>2</sup> Предельные параметры земельных участков для кода 2.1.1 (малоэтажная многоквартирная жилая застройка) при количестве квартир не более двух.

<sup>3</sup> Показатели в смешанной застройке определяются путем средней арифметической взвешанной.

#### 4. Зона смешанной застройки индивидуальными жилыми домами и блокированными жилыми домами – Ж1.1:

1) при проектировании и размещении зданий, строений, сооружений должны соблюдаться нормативные противопожарные, санитарные расстояния между объектами, расположенными на соседних земельных участках;

2) режим использования и размеры земельных участков различных объектов социально- и культурно-бытового обслуживания населения, а также объемы инженерного обеспечения определяются проектом планировки конкретной территории с учетом законодательства Российской Федерации и Удмуртской Республики, настоящих Правил;

3) размещение крылец и консольных элементов зданий (балконов, козырьков, карнизов) за пределами красных линий не допускается. Указанные



расстояния измеряются от наружной стены здания в уровне цоколя. Декоративные элементы, а также лестницы, приборы освещения, камеры слежения и др., выступающие за плоскость фасада не более 0,6 м, допускается не учитывать;

4) озелененная территория может быть оборудована площадками для отдыха взрослых и детей, спортивными площадками, площадками для выгула собак и другими подобными объектами. Площадь, занимаемая объектами, которыми может быть оборудована озелененная территория земельного участка, не должна превышать 50 процентов площади озелененной территории;

5) при проектировании и реконструкции объекта капитального строительства архитектурно-градостроительный облик объекта и его изменение (за исключением индивидуальных и блокированных жилых домов) согласовываются с Управлением архитектуры и градостроительства Администрации города Глазова в порядке, утвержденном Администрацией города Глазова;

6) перечень основных и условно разрешенных видов использования объектов капитального строительства и земельных участков, вспомогательных видов разрешенного использования зоны Ж1.1 представлен в таблице № 3;

7) предельные размеры земельных участков, предельные параметры разрешенного строительства, реконструкции объектов капитального строительства зоны Ж1.1 приведены в таблице № 3.1.

**Перечень основных и условно разрешенных видов использования объектов капитального строительства и земельных участков, вспомогательных видов разрешенного использования зоны Ж1.1**

Таблица № 3

№ п/п	Основной вид разрешенного использования земельного участка	Код <sup>3</sup>	Основные виды разрешенного использования объектов капитального строительства	Вспомогательные виды разрешенного использования	Примечания
1	Для индивидуального жилищного строительства	2.1	Размещение индивидуального жилого дома	Хозяйственные постройки, баня, теплицы, колодец, индивидуальный гараж для легковых автомобилей, надворный туалет (при условии устройства септика с фильтрующим колодцем)	Дом, пригодный для постоянного проживания, высотой не выше трех надземных этажей
2	Блокированная жилая застройка	2.3	Размещение блокированного жилого дома	Хозяйственные постройки (хранение дров,	Жилой дом высотой не выше трех надземных этажей,

<sup>3</sup> (числовое обозначение) вида разрешенного использования земельного участка в соответствии с приказом Минэкономразвития России от 1 сентября 2014 года № 540 «Об утверждении классификатора видов разрешенного использования земельных участков».

				инструмента), индивидуальные гаражи для легкового автотранспорта, хозблоки, бани, надворные туалеты (при условии устройства септика с фильтрующим колодцем); площадки: детские, хозяйственные, для отдыха; колодцы; теплицы	состоящий из двух и более пристроенных к друг другу автономных жилых блоков, каждый из которых имеет непосредственный выход на отдельный земельный участок. Каждый блок предназначен для проживания одной семьи и не предназначен для раздела на квартиры, имеет самостоятельные инженерные системы и индивидуальные подключения к внешним сетям, не имеет общих с соседними жилыми блоками чердаков, подполий, шахт коммуникаций, вспомогательных помещений, наружных входов, а также помещений, расположенных над или под другими жилыми блоками
3	Малозэтажная многоквартирная жилая застройка	2.1.1	Размещение малозэтажного многоквартирного жилого дома	Хозяйственные постройки (хранение дров, инструмента), индивидуальные гаражи для легкового автотранспорта, хозблоки, бани, надворные туалеты (при условии устройства септика с фильтрующим колодцем); площадки: детские, хозяйственные, для отдыха; колодцы; теплицы	Дом, пригодный для постоянного проживания, высотой не выше трех надземных этажей, разделенных на две квартиры
4	Коммунальное обслуживание	3.1	Размещение объектов капитального строительства в целях обеспечения физических и юридических лиц коммунальными услугами, в частности: поставка воды, тепла, электричества, газа,	Объектные автостоянки для легковых автомобилей	Размещение связано с удовлетворением повседневных потребностей жителей, не причиняет вреда окружающей среде и

			предоставление услуг связи, отвод канализационных стоков, очистка и уборка объектов недвижимости (котельных, насосных станций, водопроводов, линий электропередач, трансформаторных подстанций, газопроводов, линий связи, телефонных станций, канализаций, зданий или помещений, предназначенных для приема физических и юридических лиц в связи с предоставлением им коммунальных услуг)		санитарному благополучию, не причиняет существенного неудобства жителям, не требует установления санитарной зоны
5	Социальное обслуживание	3.2	Размещение объектов капитального строительства, предназначенных для оказания гражданам социальной помощи (службы психологической и бесплатной юридической помощи, социальные, пенсионные и иные службы, в которых осуществляется прием граждан по вопросам оказания социальной помощи и назначения социальных или пенсионных выплат); размещение объектов капитального строительства для размещения отделений почты и телеграфа, размещение объектов капитального строительства для размещения общественных некоммерческих организаций (благотворительные организации, клубы по интересам)	Объектные автостоянки для легковых автомобилей	
6	Бытовое обслуживание	3.3	Размещение объектов капитального строительства, предназначенных для оказания населению или организациям бытовых услуг (мастерские мелкого ремонта, ателье, бани, парикмахерские)	Объектные автостоянки для легковых автомобилей	
7	Амбулаторно-поликлиническое обслуживание	3.4.1	Размещение объектов капитального строительства, предназначенных для оказания гражданам амбулаторно-поликлинической медицинской помощи (поликлиники, фельдшерские пункты, пункты здравоохранения, молочные кухни)	Объектные автостоянки для легковых автомобилей	

8	Дошкольное, начальное и среднее общее образование	3.5.1	Размещение объектов капитального строительства, предназначенных для просвещения, дошкольного, начального и среднего общего образования (детские ясли, детские сады, школы, лицеи, гимназии, художественные, музыкальные школы, образовательные кружки и иные организации, осуществляющие деятельность по воспитанию, образованию и просвещению)	Объектные автостоянки для легковых автомобилей; открытые площадки для занятий спортом и физкультурой; школьные сады; хозяйственные постройки; гаражи служебного транспорта	Размещение связано с удовлетворением повседневных потребностей жителей, не причиняет вреда окружающей среде и санитарному благополучию, не причиняет существенного неудобства жителям, не требует установления санитарной зоны
9	Амбулаторное ветеринарное обслуживание	3.10.1	Размещение объектов капитального строительства, предназначенных для оказания ветеринарных услуг без содержания животных		
10	Магазины	4.4	Размещение объектов капитального строительства, предназначенных для продажи товаров, торговая площадь которых составляет до 150 кв. м	Объектные автостоянки для легковых автомобилей	
11	Банковская и страховая деятельность	4.5	Размещение объектов капитального строительства, предназначенных для размещения организаций, оказывающих банковские и страховые услуги	Объектные автостоянки для легковых автомобилей	
12	Общественное питание	4.6	Размещение объектов капитального строительства в целях устройства мест общественного питания (кафе, столовые)	Объектные автостоянки для легковых автомобилей	
11	Обеспечение внутреннего правопорядка	8.3	Размещение объектов капитального строительства, необходимых для подготовки и поддержания в готовности органов внутренних дел и спасательных служб, в которых существует военизированная служба	Объектные автостоянки для легковых автомобилей	
12	Земельные участки (территории) общего пользования	12.0	Размещение объектов улично-дорожной сети, автомобильных дорог и пешеходных тротуаров в границах населенных пунктов, пешеходных переходов, скверов, бульваров, площадей, проездов, малых архитектурных форм благоустройства	Объектные автостоянки; остановочные павильоны; нестационарные торговые объекты (мелкорозничная торговля цветами и печатными изданиями, сезонная торговля мороженым); площадки для отдыха и спорта; элементы благоустройства территории	

№ п/п	Условно разрешенный вид использования земельного участка	Код <sup>4</sup>	Условно разрешенный вид использования объектов капитального строительства	Вспомогательные виды разрешенного использования	Примечания
1	Малоэтажная многоквартирная жилая застройка	2.1.1	Размещение многоквартирного дома	Спортивные и детские площадки, площадки отдыха, гостевые автостоянки	Жилые дома высотой не выше трех надземных этажей
2	Коммунальное обслуживание	3.1	Размещение объектов капитального строительства в целях обеспечения физических и юридических лиц коммунальными услугами, в частности: гаражи и мастерские для обслуживания уборочной и аварийной техники	Объектные автостоянки для легковых автомобилей	Размещение связано с удовлетворением повседневных потребностей жителей, не причиняет вреда окружающей среде и санитарному благополучию, не причиняет существенного неудобства жителям, не требует установления санитарной зоны
3	Культурное развитие	3.6	Размещение объектов капитального строительства, предназначенных для размещения в них музеев, выставочных залов, библиотек; устройство площадок для празднеств и гуляний	Объектные автостоянки для легковых автомобилей	
4	Религиозное использование	3.7	Размещение объектов капитального строительства, предназначенных для отправления религиозных обрядов (церкви, соборы, храмы, часовни, монастыри, мечети, моленные дома)		
5	Общественное управление	3.8	Размещение объектов капитального строительства, предназначенных для размещения органов государственной власти, органов местного самоуправления, а также организаций, непосредственно обеспечивающих их деятельность	Объектные автостоянки для легковых автомобилей	
6	Магазины	4.4	Размещение объектов капитального строительства, предназначенных для продажи товаров, торговая площадь которых составляет до 400 кв. м	Объектные автостоянки для легковых автомобилей	
7	Банковская и страховая деятельность	4.5	Размещение объектов капитального строительства, предназначенных для размещения организаций, оказывающих банковские и страховые услуги	Объектные автостоянки для легковых автомобилей	
8	Гостиничное обслуживание	4.7	Размещение гостиниц	Объектные автостоянки для легковых автомобилей	

<sup>4</sup>(числовое обозначение) вида разрешенного использования земельного участка в соответствии с приказом Минэкономразвития России от 1 сентября 2014 года № 540 «Об утверждении классификатора видов разрешенного использования земельных участков».

Пределные размеры земельных участков, предельные параметры  
разрешенного строительства, реконструкции объектов капитального  
строительства зоны Ж1.1

Таблица № 3.1

Минимальная площадь земельного участка (га)	0,04 <sup>1</sup> ; 0,06 <sup>2</sup> (неделимый)	Для остальных объектов – устанавливаются в соответствии с утвержденными в установленном порядке нормами отвода земель для объектов капитального строительства или в соответствии с землеустроительной, градостроительной и проектной документацией. Для незастроенных территорий – определяются документацией по планировке территории
Максимальная площадь земельного участка (га)	0,15 <sup>1,2</sup>	
Минимальная ширина участка по уличному фронту (м)	18,0 <sup>1</sup> ; 24,0 <sup>2</sup>	
Максимальный показатель плотности жилищного фонда (кв. м на га) <sup>3</sup>	7000 – для малоэтажной жилой застройки высотой 1-3 этажа; 6000 – для блокированной застройки	
Максимальный коэффициент застройки		0,3
Максимальный коэффициент плотности застройки		0,6
Минимальная этажность зданий, строений, сооружений		1 этаж
Минимальные отступы от границ земельных участков в целях определения мест допустимого размещения зданий, строений, сооружений, за пределами которых запрещено строительство зданий, строений, сооружений (м)	Для индивидуальных и блокированных жилых домов: от индивидуальных жилых домов, жилых домов блокированного типа до красных линий улиц – не менее 5 м, от красных линий проездов – не менее 5 м, расстояние от хозяйственных построек до красных линий улиц и проездов – не менее 5 м; до границы соседнего земельного участка по санитарно-бытовым условиям: от домов – не менее 3 м, от построек для содержания скота и птицы – не менее 4 м, от других построек (бани, гаража и др.) – не менее 1 м, от стволов высокорослых деревьев – не менее 4 м, среднерослых – 2 м, от кустарника – 1 м. Для иных зданий, строений, сооружений: от зданий, строений, сооружений до красных линий магистральных улиц, проездов и т.д. отступы должны составлять не менее 5 м (за исключением ранее построенных зданий, строений, сооружений); от зданий, строений, сооружений до границ земельного участка – не менее 3 м	
Максимальная этажность зданий, строений, сооружений		3 этажа
Максимальная высота объектов капитального строительства (м)		15,0 Для земельных участков жилой застройки максимальная высота гаража и хозяйственной постройки, расположенной на минимальном нормативном расстоянии от установленной границы, разделяющей смежные земельные участки, при скатной кровле должна составлять не более 3 м от уровня земли до карнизного свеса, при плоской кровле – не более 3,5 м от уровня земли до верха парапета или нестропильной конструкции
Минимальный процент озеленения земельного участка (процент)	Земельные участки жилых домов – не менее 30; прочие земельные участки – не менее 15	
Максимальная высота ограждений земельных	Максимальная высота ограждений земельных	

участков (м)	участков жилой застройки равна: вдоль улиц и проездов – 1,8; между соседними участками застройки – 1,8 м без согласования со смежными землепользователями; более 1,8 м – по согласованию со смежными землепользователями и Управлением архитектуры и градостроительства Администрации города Глазова. Прочие земельные участки – 2,5
Требования к ограждениям земельных участков	Выполняются в «прозрачном» или «глухом» исполнении
Минимальное количество машино-мест для гостевых стоянок легкового автотранспорта	От 1 до 3 машино-мест на земельном участке жилого дома
Минимальное количество машино-мест для объектных стоянок легковых автомобилей	В соответствии с СП 42.13330.2011 (Приложение К), с учетом коэффициента уровня автомобилизации

<sup>1</sup> Предельные параметры земельных участков для кода 2.1 (индивидуальное жилищное строительство) и кода 2.3 (блокированная жилая застройка) при количестве блоков не более двух.

<sup>2</sup> Предельные параметры земельных участков для кода 2.1.1 (малозэтажная многоквартирная жилая застройка) при количестве квартир не более двух.

<sup>3</sup> Показатели в смешанной застройке определяются путем средней арифметической взвешенной.

## 5. Зона застройки блокированными жилыми домами – Ж1.2:

1) при проектировании и размещении зданий, строений, сооружений должны соблюдаться нормативные противопожарные, санитарные расстояния между объектами, расположенными на соседних земельных участках;

2) режим использования и размеры земельных участков различных объектов социально- и культурно-бытового обслуживания населения, а также объемы инженерного обеспечения определяются проектом планировки конкретной территории с учетом законодательства Российской Федерации и Удмуртской Республики, настоящих Правил;

3) размещение крылец и консольных элементов зданий (балконов, козырьков, карнизов) за пределами красных линий не допускается. Указанные расстояния измеряются от наружной стены здания в уровне цоколя. Декоративные элементы, а также лестницы, приборы освещения, камеры слежения и др., выступающие за плоскость фасада не более 0,6 м, допускается не учитывать;

4) озелененная территория может быть оборудована площадками для отдыха взрослых и детей, спортивными площадками, площадками для выгула собак и другими подобными объектами. Площадь, занимаемая объектами, которыми может быть оборудована озелененная территория земельного участка, не должна превышать 50 процентов площади озелененной территории;

5) при проектировании и реконструкции объекта капитального строительства архитектурно-градостроительный облик объекта и его изменение (за исключением блокированных жилых домов) согласовываются с Управлением архитектуры и градостроительства Администрации города Глазова в порядке, утвержденном Администрацией города Глазова;

6) перечень основных и условно разрешенных видов использования объектов капитального строительства и земельных участков, вспомогательных видов разрешенного использования зоны Ж1.2 представлен в таблице № 4;

7) предельные размеры земельных участков, предельные параметры

разрешенного строительства, реконструкции объектов капитального строительства зоны Ж1.2 приведены в таблице № 4.1.

Перечень основных и условно разрешенных видов использования объектов капитального строительства и земельных участков, вспомогательных видов разрешенного использования зоны Ж1.2

Таблица № 4

№ п/п	Основной вид разрешенного использования земельного участка	Код <sup>5</sup>	Основные виды разрешенного использования объектов капитального строительства	Вспомогательные виды разрешенного использования	Примечания
1	Блокированная жилая застройка	2.3	Размещение блокированного жилого дома	Хозяйственные постройки (хранение дров, инструмента), индивидуальные гаражи для легкового автотранспорта, хозблоки, бани, надворные туалеты (при условии устройства септика с фильтрующим колодцем), площадки: детские, хозяйственные, для отдыха; колодцы; теплицы	Жилой дом высотой не выше трех надземных этажей, состоящий из двух и более пристроенных к друг другу автономных жилых блоков, каждый из которых имеет непосредственный выход на отдельный земельный участок. Каждый блок предназначен для проживания одной семьи и не предназначен для раздела на квартиры, имеет самостоятельные инженерные системы и индивидуальные подключения к внешним сетям, не имеет общих с соседними жилыми блоками чердаков, подполий, шахт коммуникаций, вспомогательных помещений, наружных входов, а также помещений, расположенных над или под другими жилыми блоками
2	Коммунальное обслуживание	3.1	Размещение объектов капитального строительства в целях обеспечения физических и юридических лиц коммунальными услугами, в частности: поставка воды, тепла, электричества, газа, предоставление услуг связи,	Объектные автостоянки	Размещение связано с удовлетворением повседневных потребностей жителей, не причиняет вреда окружающей среде и санитарному

<sup>5</sup> (числовое обозначение) вида разрешенного использования земельного участка в соответствии с приказом Минэкономразвития России от 1 сентября 2014 года № 540 «Об утверждении классификатора видов разрешенного использования земельных участков».



			отвод канализационных стоков, очистка и уборка объектов недвижимости (котельных, насосных станций, водопроводов, линий электропередач, трансформаторных подстанций, газопроводов, линий связи, телефонных станций, канализаций, зданий или помещений, предназначенных для приема физических и юридических лиц в связи с предоставлением им коммунальных услуг)		благополучию, не причиняет существенного неудобства жителям, не требует установления санитарной зоны
3	Социальное обслуживание	3.2	Размещение объектов капитального строительства, предназначенных для оказания гражданам социальной помощи (службы психологической и бесплатной юридической помощи, социальные, пенсионные и иные службы, в которых осуществляется прием граждан по вопросам оказания социальной помощи и назначения социальных или пенсионных выплат); размещение объектов капитального строительства для размещения отделений почты и телеграфа, размещение объектов капитального строительства для размещения общественных некоммерческих организаций (благотворительные организации, клубы по интересам)	Объектные автостоянки для легковых автомобилей	Размещение связано с удовлетворением повседневных потребностей жителей, не причиняет вреда окружающей среде и санитарному благополучию, не причиняет существенного неудобства жителям, не требует установления санитарной зоны
4	Бытовое обслуживание	3.3	Размещение объектов капитального строительства, предназначенных для оказания населению или организациям бытовых услуг (мастерские мелкого ремонта, ателье, парикмахерские)	Объектные автостоянки для легковых автомобилей	
5	Амбулаторно-поликлиническое обслуживание	3.4.1	Размещение объектов капитального строительства, предназначенных для оказания гражданам амбулаторно-поликлинической медицинской помощи (поликлиники, фельдшерские пункты, пункты здравоохранения, молочные кухни)	Объектные автостоянки для легковых автомобилей	
6	Магазины	4.4	Размещение объектов капитального строительства, предназначенных для продажи товаров, торговая площадь которых составляет до 150 кв. м	Объектные автостоянки для легковых автомобилей	Размещение связано с удовлетворением повседневных потребностей жителей, не причиняет вреда окружающей среде и санитарному благополучию, не

					причиняет существенного неудобства жителям, не требует установления санитарной зоны
7	Обеспечение внутреннего правопорядка	8.3	Размещение объектов капитального строительства, необходимых для подготовки и поддержания в готовности органов внутренних дел и спасательных служб, в которых существует военизированная служба	Объектные автостоянки для легковых автомобилей	
8	Земельные участки (территории) общего пользования	12.0	Размещение объектов улично-дорожной сети, автомобильных дорог и пешеходных тротуаров в границах населенных пунктов, пешеходных переходов, скверов, бульваров, площадей, проездов, малых архитектурных форм благоустройства	Объектные автостоянки; остановочные павильоны; нестационарные торговые объекты (мелкорозничная торговля цветами и печатными изданиями, сезонная торговля мороженым); площадки для отдыха и спорта; элементы благоустройства территории	
№ п/п	Условно разрешенный вид использования земельного участка	Код <sup>6</sup>	Условно разрешенный вид использования объектов капитального строительства	Вспомогательные виды разрешенного использования	Примечания
1	Гостиничное обслуживание	4.7	Размещение гостиниц	Объектные автостоянки для легковых автомобилей	Здание – не выше трех надземных этажей
2	Банковская и страховая деятельность	4.5	Размещение объектов капитального строительства, предназначенных для размещения организаций, оказывающих банковские и страховые услуги	Объектные автостоянки для легковых автомобилей	

**Предельные размеры земельных участков, предельные параметры разрешенного строительства, реконструкции объектов капитального строительства зоны Ж1.2**

Таблица № 4.1

Минимальная площадь земельного участка (га)	0,04 га <sup>1</sup> ; 0,025 га <sup>2</sup>	Для остальных объектов – устанавливаются в соответствии с утвержденными в установленном порядке нормами отвода земель для объектов капитального строительства или в соответствии с
Максимальная площадь земельного участка (га)	0,15 га <sup>1</sup> ; 0,06 га <sup>2</sup>	
Минимальная ширина участка по уличному	18,0 м <sup>1</sup> ;	

<sup>6</sup> (числовое обозначение) вида разрешенного использования земельного участка в соответствии с приказом Минэкономразвития России от 1 сентября 2014 года № 540 «Об утверждении классификатора видов разрешенного использования земельных участков».

фронту (м)	10,0 м <sup>2</sup>	землеустроительной, градостроительной и проектной документацией. Для незастроенных территорий – определяются документацией по планировке территории
Максимальный показатель плотности жилищного фонда (кв. м на га)	6000 – для блокированной застройки	
Максимальный коэффициент застройки	0,3	
Максимальный коэффициент плотности застройки	0,6	
Минимальная этажность зданий, строений, сооружений	1 этаж	
Минимальные отступы от границ земельных участков в целях определения мест допустимого размещения зданий, строений, сооружений, за пределами которых запрещено строительство зданий, строений, сооружений (м)	От всех зданий, строений, сооружений (в том числе от хозяйственных построек) до красных линий улиц, проездов отступы должны составлять не менее 5 м (за исключением ранее построенных зданий, строений, сооружений); до границы соседнего земельного участка по санитарно-бытовым условиям: от построек для содержания скота и птицы – не менее 4 м, от других построек (бани, гаража и др.) – не менее 1 м, от стволов высокорослых деревьев – не менее 4 м, среднерослых – 2 м, от кустарника – 1 м; для иных зданий, строений, сооружений: от границ земельного участка – не менее 3 м	
Максимальная этажность зданий, строений, сооружений	3 этажа	
Максимальная высота объектов капитального строительства (м)	15,0	Для земельных участков жилой застройки максимальная высота гаража и хозяйственной постройки, расположенной на минимальном нормативном расстоянии от установленной границы, разделяющей смежные земельные участки, при скатной кровле должна составлять не более 3 м от уровня земли до карнизного свеса, при плоской кровле – не более 3,5 м от уровня земли до верха парапета или нестропильной конструкции
Минимальный процент озеленения земельного участка (процент)	Земельные участки для размещения жилых домов – не менее 30; прочие земельные участки – не менее 15	
Максимальная высота ограждений земельных участков (м)	Максимальная высота ограждений земельных участков жилой застройки равна: вдоль улиц и проездов – 1,8; между соседними участками застройки – 1,8 м без согласования со смежными землепользователями; более 1,8 м – по согласованию со смежными землепользователями и Управлением архитектуры и градостроительства Администрации города Глазова. Прочие земельные участки – 2,5	
Требования к ограждениям земельных участков	Выполняются в «прозрачном» или «глухом» исполнении	
Минимальное количество машино-мест для гостевых стоянок легкового автотранспорта	От 1 до 3 машино-мест на земельном участке жилого дома	
Минимальное количество машино-мест для объектных стоянок легковых автомобилей	В соответствии с СП 42.13330.2011 (Приложение К), с учетом коэффициента уровня автомобилизации	

<sup>1</sup> Предельные параметры земельных участков для кода 2.3 (блокированная жилая застройка) при количестве блоков не более двух

<sup>2</sup> Предельные параметры земельных участков для кода 2.3 (блокированная жилая застройка) при количестве блоков более двух.

## 6. Зона застройки среднеэтажными жилыми домами – Ж2:

1) при проектировании и размещении зданий, строений, сооружений

должны соблюдаться нормативные противопожарные, санитарные расстояния между объектами, расположенными на соседних земельных участках;

2) режим использования и размеры земельных участков различных объектов социально- и культурно-бытового обслуживания населения, а также объемы инженерного обеспечения определяются проектом планировки конкретной территории с учетом законодательства Российской Федерации и Удмуртской Республики, настоящих Правил;

3) размещение крылец и консольных элементов зданий (балконов, козырьков, карнизов) за пределами красных линий не допускается. Указанные расстояния измеряются от наружной стены здания в уровне цоколя. Декоративные элементы, а также лестницы, приборы освещения, камеры слежения и др., выступающие за плоскость фасада не более 0,6 м, допускается не учитывать;

4) озелененная территория может быть оборудована площадками для отдыха взрослых и детей, спортивными площадками, площадками для выгула собак и другими подобными объектами. Площадь, занимаемая объектами, которыми может быть оборудована озелененная территория земельного участка, не должна превышать 50 процентов площади озелененной территории;

5) при проектировании и реконструкции объекта капитального строительства архитектурно-градостроительный облик объекта и его изменение согласовываются с Управлением архитектуры и градостроительства Администрации города Глазова в порядке, утвержденном Администрацией города Глазова;

6) перечень основных и условно разрешенных видов использования объектов капитального строительства и земельных участков, вспомогательных видов разрешенного использования зоны Ж2 представлен в таблице № 5;

7) предельные размеры земельных участков, предельные параметры разрешенного строительства, реконструкции объектов капитального строительства зоны Ж2 приведены в таблице № 5.1.

Перечень основных и условно разрешенных видов использования объектов капитального строительства и земельных участков, вспомогательных видов разрешенного использования зоны Ж2.

Таблица № 5

№ п/п	Основной вид разрешенного использования земельного участка	Код <sup>7</sup>	Основные виды разрешенного использования объектов капитального строительства	Вспомогательные виды разрешенного использования	Примечания
1	Среднеэтажная жилая застройка	2.5	Размещение многоквартирного дома высотой до пяти надземных этажей	Благоустройство и озеленение; гостевые стоянки для легкового автотранспорта; обустройство спортивных и детских площадок,	Размещение объектов обслуживания жилой застройки во встроенных, пристроенных и встроенно-пристроенных

<sup>7</sup> (числовое обозначение) вида разрешенного использования земельного участка в соответствии с приказом Минэкономразвития России от 1 сентября 2014 года № 540 «Об утверждении классификатора видов разрешенного использования земельных участков».

				площадок отдыха; площадки для сбора мусора; размещение подземных гаражей	помещения многоквартирного дома, если общая площадь таких помещений в многоквартирном доме не составляет более 20 процентов общей площади помещений дома
2	Коммунальное обслуживание	3.1	Размещение объектов капитального строительства в целях обеспечения физических и юридических лиц коммунальными услугами, в частности: поставка воды, тепла, электричества, газа, предоставление услуг связи, отвод канализационных стоков, очистка и уборка объектов недвижимости (котельных, водозаборов, очистных сооружений, насосных станций, водопроводов, линий электропередач, трансформаторных подстанций, газопроводов, линий связи, телефонных станций, канализаций, а также зданий или помещений, предназначенных для приема физических и юридических лиц в связи с предоставлением им коммунальных услуг)	Объектные автостоянки	Размещение связано с удовлетворением повседневных потребностей жителей, не причиняет вреда окружающей среде и санитарному благополучию, не причиняет существенного неудобства жителям, не требует установления санитарной зоны
3	Социальное обслуживание	3.2	Размещение объектов капитального строительства, предназначенных для оказания гражданам социальной помощи (службы психологической и бесплатной юридической помощи, социальные, пенсионные и иные службы, в которых осуществляется прием граждан по вопросам оказания социальной помощи и назначения социальных или пенсионных выплат); размещение объектов капитального строительства для размещения отделений почты и телеграфа; размещение объектов капитального строительства для размещения общественных некоммерческих организаций (благотворительные организации, клубы по интересам)	Объектные автостоянки для легковых автомобилей	
4	Бытовое обслуживание	3.3	Размещение объектов капитального строительства, предназначенных для оказания населению или организациям бытовых услуг (мастерские мелкого ремонта, ателье,	Объектные автостоянки для легковых автомобилей	

			парикмахерские, прачечные, химчистки)	
5	Амбулаторно-поликлиническое обслуживание	3.4.1	Размещение объектов капитального строительства, предназначенных для оказания гражданам амбулаторно-поликлинической медицинской помощи (поликлиники, фельдшерские пункты, пункты здравоохранения, центры матери и ребенка)	Объектные автостоянки для легковых автомобилей
6	Дошкольное, начальное и среднее общее образование	3.5.1	Размещение объектов капитального строительства, предназначенных для просвещения, дошкольного, начального и среднего общего образования (детские ясли, детские сады, школы, лицеи, гимназии, художественные, музыкальные школы, образовательные кружки и иные организации, осуществляющие деятельность по воспитанию, образованию и просвещению)	Объектные автостоянки для легковых автомобилей; открытые площадки для занятий спортом и физкультурой; школьные сады; хозяйственные постройки; гаражи служебного транспорта
7	Культурное развитие	3.6	Размещение объектов капитального строительства, предназначенных для размещения в них музеев, выставочных залов, художественных галерей, домов культуры, библиотек, кинотеатров и кинозалов, театров; устройство площадок для празднеств и гуляний	Объектные автостоянки для легковых автомобилей
8	Амбулаторное ветеринарное обслуживание	3.10.1	Размещение объектов капитального строительства, предназначенных для оказания ветеринарных услуг без содержания животных	Объектные автостоянки для легковых автомобилей
9	Деловое управление	4.1	Размещение объектов капитального строительства с целью размещения органов управления производством, торговлей, банковской, страховой деятельностью, а также иной управленческой деятельностью, не связанной с государственным или муниципальным управлением и оказанием услуг (за исключением банковской и страховой деятельности)	Объектные автостоянки для легковых автомобилей
10	Магазины	4.4	Размещение объектов капитального строительства, предназначенных для продажи товаров, торговая площадь которых составляет до 1000 кв. м	Объектные автостоянки для легковых автомобилей покупателей, погрузочно-разгрузочные площадки
11	Общественное питание	4.6	Размещение объектов капитального строительства в целях устройства мест общественного питания	Объектные автостоянки для легковых автомобилей

			(рестораны, кафе, столовые, закусочные, бары)		
12	Спорт	5.1	Размещение объектов капитального строительства в качестве спортивных клубов, спортивных залов, бассейнов, устройство площадок для занятия спортом и физкультурой (беговые дорожки, спортивные сооружения, теннисные корты, поля для спортивной игры)	Объектные автостоянки для легковых автомобилей	
13	Обеспечение внутреннего правопорядка	8.3	Размещение объектов капитального строительства, необходимых для подготовки и поддержания в готовности органов внутренних дел и спасательных служб, в которых существует военизированная служба; размещение объектов гражданской обороны, за исключением объектов гражданской обороны, являющихся частями производственных зданий	Объектные автостоянки для легковых автомобилей	
14	Земельные участки (территории) общего пользования	12.0	Размещение объектов улично-дорожной сети, автомобильных дорог и пешеходных тротуаров в границах населенных пунктов, пешеходных переходов, скверов, бульваров, площадей, проездов, малых архитектурных форм благоустройства	Объектные автостоянки; остановочные павильоны; нестационарные торговые объекты (мелкорозничная торговля цветами и печатными изданиями, сезонная торговля мороженым); площадки для отдыха и спорта; элементы благоустройства территории	
№ п/п	Условно разрешенный вид использования земельного участка	Код <sup>8</sup>	Условно разрешенный вид использования объектов капитального строительства	Вспомогательные виды разрешенного использования	Примечания
1	Среднеэтажная жилая застройка	2.5	Размещение многоквартирного дома высотой с шести до восьми надземных этажей	благоустройство и озеленение; обустройство спортивных и детских площадок, площадок отдыха; гостевые стоянки для легкового автотранспорта; размещение	Размещение объектов обслуживания жилой застройки во встроенных, пристроенных и встроенно-пристроенных помещениях многоквартирного

<sup>8</sup> (числовое обозначение) вида разрешенного использования земельного участка в соответствии с приказом Минэкономразвития России от 1 сентября 2014 года № 540 «Об утверждении классификатора видов разрешенного использования земельных участков».

				подземных гаражей	дома, если общая площадь таких помещений в многоквартирном доме составляет не более 20 процентов общей площади помещений дома
2	Многоэтажная жилая застройка (высотная застройка)	2.6	Размещение многоквартирного дома высотой от девяти до шестнадцати этажей, включая подземные	Благоустройство и озеленение придомовых территорий; обустройство спортивных и детских площадок; хозяйственных площадок; гостевые стоянки для легкового автотранспорта; размещение подземных гаражей	Размещение объектов обслуживания жилой застройки во встроенных, пристроенных и встроенно-пристроенных помещениях многоквартирного дома в отдельных помещениях дома, если площадь таких помещений в многоквартирном доме составляет не более 15 процентов от общей площади дома
3	Объекты гаражного назначения	2.7.1	Размещение отдельно стоящих и пристроенных гаражей, в том числе подземных, предназначенных для хранения личного автотранспорта граждан		
4	Коммунальное обслуживание	3.1	Размещение объектов капитального строительства в целях обеспечения физических и юридических лиц коммунальными услугами, стоянок, гаражей и мастерских для обслуживания уборочной и аварийной техники	Объектные автостоянки	Размещение связано с удовлетворением повседневных потребностей жителей, не причиняет вреда окружающей среде и санитарному благополучию, не причиняет существенного неудобства жителям, не требует установления санитарной зоны
5	Бытовое обслуживание	3.3	Размещение объектов капитального строительства, предназначенных для оказания населению или организациям бытовых услуг (бани)	Объектные автостоянки	
6	Религиозное использование	3.7	Размещение объектов капитального строительства, предназначенных для отправления религиозных обрядов (церкви, соборы, храмы, часовни, мечети, молельные дома); размещение объектов капитального строительства, предназначенных для постоянного местонахождения духовных лиц, паломников и послушников в связи с осуществлением ими религиозной службы, а также для осуществления благотворительной и религиозной		



			образовательной деятельности (монастыри, скиты, воскресные школы)	
7	Общественное управление	3.8	Размещение объектов капитального строительства, предназначенных для размещения органов государственной власти, органов местного самоуправления, судов, а также организаций, непосредственно обеспечивающих их деятельность	Объектные автостоянки
8	Банковская и страховая деятельность	4.5	Размещение объектов капитального строительства, предназначенных для размещения организаций, оказывающих банковские и страховые услуги	Объектные автостоянки
9	Гостиничное обслуживание	4.7	Размещение гостиниц, а также иных зданий, используемых с целью извлечения предпринимательской выгоды из предоставления жилого помещения, для временного проживания в них	Объектные автостоянки
10	Объекты придорожного сервиса	4.9.1	Размещение автомобильных моек и прачечных для автомобильных принадлежностей, мастерских, предназначенных для ремонта и обслуживания автомобилей	
11	Связь	6.8	Размещение объектов связи, радиовещания, телевидения, включая воздушные радиорелейные, надземные и подземные кабельные линии связи, линии радиофикации, антенные поля, усилительные пункты на кабельных линиях связи, инфраструктуру спутниковой связи и телерадиовещания, за исключением объектов связи, размещение которых предусмотрено содержанием вида разрешенного использования с кодом 3.1	

Предельные размеры земельных участков, предельные параметры разрешенного строительства, реконструкции объектов капитального строительства зоны Ж2

Таблица № 5.1

Минимальная площадь земельного участка (га)	Устанавливаются в соответствии с землеустроительной, градостроительной и проектной документацией. Размер земельного участка для размещения многоквартирного жилого дома определяется с учетом необходимости организации придомовой территории с четким функциональным зонированием и размещением площадок отдыха, игровых, спортивных, хозяйственных площадок, гостевых стоянок автотранспорта, зеленых насаждений. Для незастроенных территорий – определяются документацией по планировке
Максимальная площадь земельного участка (га)	
Минимальная ширина участка по уличному фронту (м)	

	территории. Минимальная площадь земельного участка – 0,02, для коммунального обслуживания – 0,001
Максимальный показатель плотности жилищного фонда (кв. м на га) <sup>1</sup>	7000 – для жилой застройки высотой 1-3 этажа; 8000 – для жилой застройки высотой 4-5 этажей; 11000 – для жилой застройки высотой 6-9 этажей; 14500 – для жилой застройки 10-16 этажей
Максимальный коэффициент застройки	0,40
Максимальный коэффициент плотности застройки	0,8
Минимальная этажность зданий, строений, сооружений	1 этаж
Минимальные отступы от границ земельных участков в целях определения мест допустимого размещения зданий, строений, сооружений, за пределами которых запрещено строительство зданий, строений, сооружений (м)	От всех зданий, строений, сооружений до красных линий магистральных улиц, проездов и т.д. отступы должны составлять не менее 5 м (за исключением ранее построенных зданий, строений, сооружений); от всех зданий, строений, сооружений до границ смежных земельных участков – не менее 3 м
Максимальная этажность зданий, строений, сооружений	5 этажей
Максимальная высота объектов капитального строительства (м)	22,0
Минимальный процент озеленения земельного участка (процент)	Для квартала многоквартирной застройки жилой зоны (без учета участков школ и детских дошкольных учреждений) – не менее 25 процентов площади территории квартала; земельного участка многоквартирного дома – не менее 25; прочих земельных участков – не менее 15
Максимальная высота ограждений земельных участков (м)	Максимальная высота ограждений земельных участков жилой застройки вдоль улиц и проездов равна – 1,1 м. Устройство ограждений между земельными участками многоквартирных домов не допускается. Прочих земельных участков – до 2,5
Требования к ограждениям земельных участков	Ограждения выполняются: для жилой застройки в «прозрачном» исполнении; для остальных земельных участков – в «прозрачном» или «глухом» исполнении
Минимальное количество машино-мест для гостевых стоянок легкового автотранспорта	Для многоквартирных домов: 1 машино-место на 140 кв. м общей площади квартир
Минимальное количество машино-мест для объектных стоянок легковых автомобилей	В соответствии с СП 42.13330.2011 (Приложение К), с учетом коэффициента уровня автомобилизации
Максимальная этажность МКД	16 этажей (при условии получения разрешения на условно разрешенный вид)

<sup>1</sup> Показатели в смешанной застройке определяются путем средней арифметической взвешанной.

## 7. Зона застройки многоэтажными жилыми домами – ЖЗ:

1) зона предназначена для размещения многоквартирной жилой застройки с ограничением по количеству этажей от 6 до 16 этажей включительно и объектов обслуживания жилой застройки, связанных с проживанием граждан и не оказывающих негативного воздействия на окружающую среду;

2) при проектировании и размещении зданий, строений, сооружений должны соблюдаться нормативные противопожарные, санитарные расстояния между объектами, расположенными на соседних земельных участках;

3) режим использования и размеры земельных участков различных

объектов социально- и культурно-бытового обслуживания населения, а также объемы инженерного обеспечения определяются проектом планировки конкретной территории с учетом законодательства Российской Федерации и Удмуртской Республики, настоящих Правил;

4) размещение крылец и консольных элементов зданий (балконов, козырьков, карнизов) за пределами красных линий не допускается. Указанные расстояния измеряются от наружной стены здания в уровне цоколя. Декоративные элементы, а также лестницы, приборы освещения, камеры слежения и др., выступающие за плоскость фасада не более 0,6 м, допускается не учитывать;

5) озелененная территория может быть оборудована площадками для отдыха взрослых и детей, спортивными площадками, площадками для выгула собак и другими подобными объектами. Площадь, занимаемая объектами, которыми может быть оборудована озелененная территория земельного участка, не должна превышать 50 процентов площади озелененной территории;

6) при проектировании и реконструкции объекта капитального строительства архитектурно-градостроительный облик объекта и его изменение согласовываются с Управлением архитектуры и градостроительства Администрации города Глазова в порядке, утвержденном Администрацией города Глазова;

7) перечень основных и условно разрешенных видов использования объектов капитального строительства и земельных участков, вспомогательных видов разрешенного использования зоны ЖЗ представлен в таблице № 6;

8) предельные размеры земельных участков, предельные параметры разрешенного строительства, реконструкции объектов капитального строительства зоны ЖЗ приведены в таблице № 6.1.

Перечень основных и условно разрешенных видов использования объектов капитального строительства и земельных участков, вспомогательных видов разрешенного использования зоны ЖЗ

Таблица № 6

№ п/п	Основной вид разрешенного использования земельного участка	Код <sup>9</sup>	Основные виды разрешенного использования объектов капитального строительства	Вспомогательные виды разрешенного использования	Примечания
1	Среднеэтажная жилая застройка	2.5	Размещение многоквартирного дома высотой от шести до восьми надземных этажей	Благоустройство и озеленение; гостевые стоянки для легкового автотранспорта; обустройство спортивных и детских площадок, площадок отдыха;	Размещение объектов обслуживания жилой застройки во встроенных, пристроенных и встроенно-пристроенных помещениях

<sup>9</sup> (числовое обозначение) вида разрешенного использования земельного участка в соответствии с приказом Минэкономразвития России от 1 сентября 2014 года № 540 «Об утверждении классификатора видов разрешенного использования земельных участков».

				площадки для сбора мусора; размещение подземных гаражей	многоквартирного дома, если общая площадь таких помещений в многоквартирном доме составляет не более 20 процентов общей площади помещений дома
2	Многоэтажная жилая застройка (высотная застройка)	2.6	Размещение многоквартирного дома высотой от девяти до шестнадцати надземных этажей	Благоустройство и озеленение придомовых территорий; обустройство спортивных и детских площадок; хозяйственных площадок; гостевые стоянки для легкового автотранспорта; площадки для сбора мусора; размещение подземных гаражей	Размещение объектов обслуживания жилой застройки во встроенных, пристроенных и встроенно-пристроенных помещениях многоквартирного дома в отдельных помещениях дома, если площадь таких помещений в многоквартирном доме составляет не более 15 процентов от общей площади дома
3	Коммунальное обслуживание	3.1	Размещение объектов капитального строительства в целях обеспечения физических и юридических лиц коммунальными услугами, в частности: поставка воды, тепла, электричества, газа, предоставление услуг связи, отвод канализационных стоков, очистка и уборка объектов недвижимости (котельных, насосных станций, водопроводов, линий электропередач, трансформаторных подстанций, газопроводов, линий связи, телефонных станций, канализаций, а также зданий или помещений, предназначенных для приема физических и юридических лиц в связи с предоставлением им коммунальных услуг)	Объектные автостоянки	Размещение связано с удовлетворением повседневных потребностей жителей, не причиняет вреда окружающей среде и санитарному благополучию, не причиняет существенного неудобства жителям, не требует установления санитарной зоны
4	Социальное обслуживание	3.2	Размещение объектов капитального строительства, предназначенных для оказания гражданам социальной помощи (службы психологической и бесплатной юридической помощи, социальные, пенсионные и иные службы, в которых осуществляется прием	Объектные автостоянки для легковых автомобилей	

			граждан по вопросам оказания социальной помощи и назначения социальных или пенсионных выплат); размещение объектов капитального строительства для размещения отделений почты и телеграфа; размещение объектов капитального строительства для размещения общественных некоммерческих организаций (благотворительные организации, клубы по интересам)		
5	Бытовое обслуживание	3.3	Размещение объектов капитального строительства, предназначенных для оказания населению или организациям бытовых услуг (мастерские мелкого ремонта, парикмахерские)	Объектные автостоянки для легковых автомобилей	Размещение связано с удовлетворением повседневных потребностей жителей, не причиняет вреда окружающей среде и санитарному благополучию, не причиняет существенного неудобства жителям, не требует установления санитарной зоны
6	Амбулаторно-поликлиническое обслуживание	3.4.1	Размещение объектов капитального строительства, предназначенных для оказания гражданам амбулаторно-поликлинической медицинской помощи (поликлиники, фельдшерские пункты, пункты здравоохранения, центры матери и ребенка, диагностические центры, молочные кухни, клинические лаборатории)	Объектные автостоянки для легковых автомобилей	
7	Дошкольное, начальное и среднее общее образование	3.5.1	Размещение объектов капитального строительства, предназначенных для просвещения, дошкольного, начального и среднего общего образования (детские ясли, детские сады, школы, лицеи, гимназии, художественные, музыкальные школы, образовательные кружки и иные организации, осуществляющие деятельность по воспитанию, образованию и просвещению)	Объектные автостоянки для легковых автомобилей; открытые площадки для занятий спортом и физкультурой; школьные сады; хозяйственные постройки; гаражи служебного транспорта	
8	Культурное развитие	3.6	Размещение объектов капитального строительства, предназначенных для размещения в них музеев, выставочных залов, художественных галерей, домов культуры, библиотек, кинотеатров и кинозалов; устройство площадок для празднеств и гуляний	Объектные автостоянки для легковых автомобилей	
9	Амбулаторное ветеринарное обслуживание	3.10.1	Размещение объектов капитального строительства, предназначенных для оказания ветеринарных услуг без содержания животных	Объектные автостоянки для легковых автомобилей	
10	Деловое управление	4.1	Размещение объектов капитального строительства с	Объектные автостоянки для	Размещение связано с удовлетворением повседневных потребностей жителей, не причиняет вреда окружающей среде и санитарному благополучию, не причиняет существенного неудобства жителям, не требует установления

			целью размещения объектов управленческой деятельности, не связанной с государственным или муниципальным управлением и оказанием услуг, а также с целью обеспечения совершения сделок, не требующих передачи товара в момент их совершения между организациями, в том числе биржевая деятельность (за исключением банковской и страховой деятельности)	легковых автомобилей	санитарной зоны
11	Магазины	4.4	Размещение объектов капитального строительства, предназначенных для продажи товаров, торговая площадь которых составляет до 1000 кв. м	Объектные автостоянки для легковых автомобилей покупателей, погрузочно-разгрузочные площадки	Размещение связано с удовлетворением повседневных потребностей жителей, не причиняет вреда окружающей среде и санитарному благополучию, не причиняет существенного неудобства жителям, не требует установления санитарной зоны
12	Банковская и страховая деятельность	4.5	Размещение объектов капитального строительства, предназначенных для размещения организаций, оказывающих банковские и страховые услуги		
13	Общественное питание	4.6	Размещение объектов капитального строительства в целях устройства мест общественного питания (рестораны, кафе, столовые, закусочные, бары)	Объектные автостоянки для легковых автомобилей	
14	Обслуживание автотранспорта	4.9	Размещение постоянных многоярусных стоянок (парковок)		
15	Спорт	5.1	Размещение объектов капитального строительства в качестве спортивных клубов, спортивных залов, бассейнов, устройство площадок для занятия спортом и физкультурой (беговые дорожки, спортивные сооружения, теннисные корты, поля для спортивной игры)	Объектные автостоянки для легковых автомобилей	
16	Обеспечение внутреннего правопорядка	8.3	Размещение объектов капитального строительства, необходимых для подготовки и поддержания в готовности органов внутренних дел и спасательных служб, в которых существует военизированная служба	Объектные автостоянки для легковых автомобилей	
17	Земельные участки (территории) общего пользования	12.0	Размещение объектов улично-дорожной сети, автомобильных дорог и пешеходных тротуаров в границах населенных пунктов, пешеходных переходов, скверов, бульваров, площадей, проездов, малых архитектурных форм	Объектные автостоянки; остановочные павильоны; нестационарные торговые объекты (мелкорозничная	

			благоустройства	торговля цветами и печатными изданиями, сезонная торговля мороженым); площадки для отдыха и спорта; элементы благоустройства территории	
№ п/п	Условно разрешенный вид использования земельного участка	Код <sup>10</sup>	Условно разрешенный вид использования объектов капитального строительства	Вспомогательные виды разрешенного использования	Примечания
1	Среднеэтажная жилая застройка	2.5	Размещение многоквартирного дома высотой от четырех до пяти надземных этажей	Благоустройство и озеленение; обустройство спортивных и детских площадок, площадок отдыха; гостевые стоянки для легкового автотранспорта; площадки для сбора мусора; размещение подземных гаражей	Размещение объектов обслуживания жилой застройки во встроенных, пристроенных и встроенно-пристроенных помещениях многоквартирного дома, если общая площадь таких помещений в многоквартирном доме составляет не более 20 процентов общей площади помещений дома
2	Коммунальное обслуживание	3.1	Размещение объектов капитального строительства в целях обеспечения физических и юридических лиц коммунальными услугами (стоянки, гаражи и мастерские для обслуживания уборочной и аварийной техники)		Размещение связано с удовлетворением повседневных потребностей жителей, не причиняет вреда окружающей среде и санитарному благополучию, не причиняет существенного неудобства жителям, не требует установления санитарной зоны
3	Бытовое обслуживание	3.3	Размещение объектов капитального строительства, предназначенных для оказания населению или организациям бытовых услуг (бани, прачечные, ателье, похоронные бюро)	Объектные автостоянки	
4	Религиозное использование	3.7	Размещение объектов капитального строительства, предназначенных для отправления религиозных обрядов (церкви, соборы, храмы, часовни, монастыри, мечети, молельные дома); размещение объектов капитального строительства, предназначенных для постоянного местонахождения	Объектные автостоянки	

<sup>10</sup> (числовое обозначение) вида разрешенного использования земельного участка в соответствии с приказом Минэкономразвития России от 1 сентября 2014 года № 540 «Об утверждении классификатора видов разрешенного использования земельных участков».

			духовных лиц, паломников и послушников в связи с осуществлением ими религиозной службы, а также для осуществления благотворительной и религиозной образовательной деятельности (скиты, воскресные школы, семинарии)		
5	Общественное управление	3.8	Размещение объектов капитального строительства, предназначенных для размещения органов государственной власти, органов местного самоуправления, судов, а также организаций, непосредственно обеспечивающих их деятельность	Объектные автостоянки	
6	Гостиничное обслуживание	4.7	Размещение гостиниц, а также иных зданий, используемых с целью извлечения предпринимательской выгоды из предоставления жилого помещения, для временного проживания в них	Объектные автостоянки	
7	Связь	6.8	Размещение объектов связи, радиовещания, телевидения, включая воздушные радиорелейные, надземные и подземные кабельные линии связи, линии радиофикации, антенные поля, усилительные пункты на кабельных линиях связи, инфраструктуру спутниковой связи и телерадиовещания, за исключением объектов связи, размещение которых предусмотрено содержанием вида разрешенного использования с кодом 3.1		

**Предельные размеры земельных участков,  
предельные параметры разрешенного строительства, реконструкции объектов  
капитального строительства зоны ЖЗ**

**Таблица № 6.1**

Минимальная площадь земельного участка (га)	Устанавливаются в соответствии с землеустроительной, градостроительной и проектной документацией. Размер земельного участка для размещения многоквартирного жилого дома определяется с учетом необходимости организации придомовой территории с четким функциональным зонированием и размещением площадок отдыха, игровых, спортивных, хозяйственных площадок, гостевых стоянок автотранспорта, зеленых насаждений. Для незастроенных территорий – определяются документацией по планировке территории. Минимальная площадь земельного участка – 0,02, для коммунального обслуживания – 0,001
Максимальная площадь земельного участка (га)	
Минимальная ширина участка по уличному фронту (м)	



Максимальный показатель плотности жилищного фонда (кв. м на га) <sup>1</sup>	8000 – для жилой застройки высотой 4-5 этажей; 11000 – для жилой застройки высотой 6-9 этажей; 14500 – для жилой застройки 10-16 этажей
Максимальный коэффициент застройки	0,40 (в условиях реконструкции – 0,6)
Максимальный коэффициент плотности застройки	1,2 (в условиях реконструкции – 1,6)
Минимальная этажность зданий, строений, сооружений	1 этаж (для объектов капитального строительства, не относящихся к многоквартирным жилым домам); для многоквартирных домов – см. табл.6
Минимальные отступы от границ земельных участков в целях определения мест допустимого размещения зданий, строений, сооружений, за пределами которых запрещено строительство зданий, строений, сооружений (м)	От всех зданий, строений, сооружений до красных линий магистральных улиц, проездов и т.д. отступы должны составлять не менее 5 м (за исключением ранее построенных зданий, строений, сооружений); от всех зданий, строений, сооружений до границ земельного участка – не менее 3 м
Максимальная этажность зданий, строений, сооружений	16 этажей
Максимальная высота объектов капитального строительства (м)	52,0
Минимальный процент озеленения земельного участка (процент)	Для квартала многоквартирной застройки жилой зоны (без учета участков школ и детских дошкольных учреждений) – не менее 25 процентов площади территории квартала; земельного участка многоквартирного дома – не менее 25; прочих земельных участков – не менее 15
Максимальная высота ограждений земельных участков (м)	Максимальная высота ограждений земельных участков жилой застройки вдоль улиц и проездов равна – 1,1 м. Устройство ограждений между земельными участками многоквартирных домов не допускается. Прочие земельные участки – до 2,5
Требования к ограждениям земельных участков	Выполняются в «прозрачном» исполнении
Минимальное количество машино-мест для гостевых стоянок легкового автотранспорта	Для многоквартирных домов: 1 машино-место на 140 кв.м общей площади квартир
Минимальное количество машино-мест для объектных стоянок легковых автомобилей	В соответствии с СП 42.13330.2011 (Приложение К), с учетом коэффициента уровня автомобилизации

<sup>1</sup> Показатели в смешанной застройке определяются путем средней арифметической взвешанной.

»;

16) статью 22 изложить в следующей редакции:

«Статья 22. Общественно-деловые зоны

1. Общественно-деловые зоны предназначены для размещения объектов здравоохранения, культуры, торговли, общественного питания, социального и коммунально-бытового назначения, предпринимательской деятельности, объектов среднего профессионального и высшего профессионального образования, административных, научно-исследовательских учреждений, культовых зданий, стоянок автомобильного транспорта, объектов делового, финансового назначения, иных объектов, связанных с обеспечением жизнедеятельности граждан, а также жилые дома, гостиницы, подземные и многоэтажные гаражи.

2. Зона делового, общественного и коммерческого назначения – Д1:

1) зона предназначена для размещения объектов, выполняющих общественные, деловые, административные и коммерческие функции, формирует локальные городские центры для обслуживания населения;

2) при проектировании и размещении зданий, строений, сооружений

должны соблюдаться нормативные противопожарные, санитарные расстояния между объектами, расположенными на соседних земельных участках;

3) режим использования и размеры земельных участков различных объектов социально- и культурно-бытового обслуживания населения, а также объемы инженерного обеспечения определяются проектом планировки конкретной территории с учетом законодательства Российской Федерации и Удмуртской Республики, настоящих Правил;

4) размещение крылец и консольных элементов зданий (балконов, козырьков, карнизов) за пределами красных линий не допускается. Указанные расстояния измеряются от наружной стены здания в уровне цоколя. Декоративные элементы, а также лестницы, приборы освещения, камеры слежения и др., выступающие за плоскость фасада не более 0,6 м, допускается не учитывать;

5) озелененная территория может быть оборудована площадками для отдыха взрослых и детей, спортивными площадками, площадками для выгула собак и другими подобными объектами. Площадь, занимаемая объектами, которыми может быть оборудована озелененная территория земельного участка, не должна превышать 50 процентов площади озелененной территории;

6) при проектировании и реконструкции объекта капитального строительства архитектурно-градостроительный облик объекта и его изменение согласовываются с Управлением архитектуры и градостроительства Администрации города Глазова в порядке, утвержденном Администрацией города Глазова;

7) перечень основных и условно разрешенных видов использования объектов капитального строительства и земельных участков, вспомогательных видов разрешенного использования зоны Д1 представлен в таблице № 7;

8) предельные размеры земельных участков, предельные параметры разрешенного строительства, реконструкции объектов капитального строительства зоны Д1 приведены в таблице № 7.1.

**Перечень основных и условно разрешенных видов использования объектов капитального строительства и земельных участков, вспомогательных видов разрешенного использования зоны Д1**

Таблица № 7

№ п/п	Основной вид разрешенного использования земельного участка	Код <sup>11</sup>	Основные виды разрешенного использования объектов капитального строительства	Вспомогательные виды разрешенного использования	Примечания
1	Коммунальное обслуживание	3.1	Размещение объектов капитального строительства в целях обеспечения физических и юридических лиц коммунальными услугами, в частности: поставка	Объектные автостоянки для легковых автомобилей	

<sup>11</sup> (числовое обозначение) вида разрешенного использования земельного участка в соответствии с приказом Минэкономразвития России от 1 сентября 2014 года № 540 «Об утверждении классификатора видов разрешенного использования земельных участков».

			воды, тепла, электричества, газа, предоставление услуг связи, отвод канализационных стоков, очистка и уборка объектов недвижимости (котельных, насосных станций, водопроводов, линий электропередач, трансформаторных подстанций, газопроводов, линий связи, телефонных станций, канализаций, а также зданий или помещений, предназначенных для приема физических и юридических лиц в связи с предоставлением им коммунальных услуг)		
2	Социальное обслуживание	3.2	Размещение объектов капитального строительства, предназначенных для оказания гражданам социальной помощи (службы занятости населения, дома ребенка, детские дома, службы психологической и бесплатной юридической помощи, социальные, пенсионные и иные службы, в которых осуществляется прием граждан по вопросам оказания социальной помощи и назначения социальных или пенсионных выплат); размещение объектов капитального строительства для размещения отделений почты и телеграфа; размещение объектов капитального строительства для размещения общественных некоммерческих организаций (благотворительные организации, клубы по интересам)	Объектные автостоянки для легковых автомобилей	
3	Бытовое обслуживание	3.3	Размещение объектов капитального строительства, предназначенных для оказания населению или организациям бытовых услуг (мастерские мелкого ремонта, ателье, бани, парикмахерские, прачечные, химчистки)	Объектные автостоянки для легковых автомобилей	
4	Дошкольное, начальное и среднее общее образование	3.5.1	Размещение объектов капитального строительства, предназначенных для просвещения (образовательные кружки и иные организации, осуществляющие деятельность по воспитанию, образованию и просвещению)	Объектные автостоянки для легковых автомобилей	
5	Культурное развитие	3.6	Размещение объектов капитального строительства, предназначенных для размещения в них музеев, выставочных залов, художественных галерей, домов культуры, библиотек, кинотеатров	Объектные автостоянки для легковых автомобилей	

			и кинозалов; устройство площадок для празднеств и гуляний		
6	Амбулаторно-поликлиническое обслуживание	3.4.1	Размещение объектов капитального строительства, предназначенных для оказания гражданам амбулаторно-поликлинической медицинской помощи (поликлиники, фельдшерские пункты, пункты здравоохранения, центры матери и ребенка, диагностические центры)	Объектные автостоянки для легковых автомобилей	
7	Религиозное использование	3.7	Размещение объектов капитального строительства, предназначенных для отправления религиозных обрядов (церкви, соборы, храмы, часовни, монастыри, мечети, молельные дома); размещение объектов капитального строительства, предназначенных для постоянного местонахождения духовных лиц, паломников и послушников в связи с осуществлением ими религиозной службы, а также для осуществления благотворительной и религиозной образовательной деятельности (воскресные школы)	Объектные автостоянки для легковых автомобилей	
8	Общественное управление	3.8	Размещение объектов капитального строительства, предназначенных для размещения органов государственной власти, органов местного самоуправления, судов, а также организаций, непосредственно обеспечивающих их деятельность; размещение объектов капитального строительства, предназначенных для размещения органов управления политических партий, профессиональных и отраслевых союзов, творческих союзов и иных общественных объединений граждан по отраслевому или политическому признаку	Объектные автостоянки для легковых автомобилей	
9	Амбулаторное ветеринарное обслуживание	3.10.1	Размещение объектов капитального строительства, предназначенных для оказания ветеринарных услуг без содержания животных	Объектные автостоянки для легковых автомобилей	
10	Деловое управление	4.1	Размещение объектов капитального строительства с целью размещения объектов управленческой деятельности, не связанной с государственным или муниципальным управлением и оказанием услуг, а также с целью обеспечения совершения сделок, не требующих передачи товара в момент их совершения между организациями, в том числе	Объектные автостоянки для легковых автомобилей	

			биржевая деятельность (за исключением банковской и страховой деятельности)		
11	Объекты торговли (торговые центры, торгово-развлекательные центры (комплексы))	4.2	Размещение объектов капитального строительства, общей площадью свыше 5000 кв. м с целью размещения одной или нескольких организаций, осуществляющих продажу товаров, (или) оказание услуг в соответствии с содержанием видов разрешенного использования с кодами 4.5 – 4.9	Объектные автостоянки для легковых автомобилей покупателей, погрузочно-разгрузочные площадки	
12	Рынки	4.3	Размещение объектов капитального строительства, сооружений, предназначенных для организации постоянной или временной торговли (ярмарка, рынок, базар), с учетом того, что каждое из торговых мест не располагает торговой площадью более 200 кв. м	Объектные автостоянки для легковых автомобилей	
13	Магазины	4.4	Размещение объектов капитального строительства, предназначенных для продажи товаров, торговая площадь которых составляет до 5000 кв. м	Объектные автостоянки для легковых автомобилей покупателей, погрузочно-разгрузочные площадки	
14	Банковская и страховая деятельность	4.5	Размещение объектов капитального строительства, предназначенных для размещения организаций, оказывающих банковские и страховые услуги	Объектные автостоянки для легковых автомобилей	
15	Общественное питание	4.6	Размещение объектов капитального строительства в целях устройства мест общественного питания (рестораны, кафе, столовые, закусочные, бары)	Объектные автостоянки для легковых автомобилей	
16	Гостиничное обслуживание	4.7	Размещение гостиниц, а также иных зданий, используемых с целью извлечения предпринимательской выгоды из предоставления жилого помещения, для временного проживания в них	Объектные автостоянки для легковых автомобилей	
17	Развлечения	4.8	Размещение объектов капитального строительства, предназначенных для размещения дискотек и танцевальных площадок, ночных клубов, аквапарков, боулинга, аттракционов, игровых автоматов (кроме игрового оборудования, используемого для проведения азартных игр) и игровых площадок	Объектные автостоянки для легковых автомобилей	
18	Спорт	5.1	Размещение объектов капитального строительства в	Объектные автостоянки для	

			качестве спортивных клубов, спортивных залов, бассейнов, устройство площадок для занятия спортом и физкультурой (беговые дорожки, спортивные сооружения, теннисные корты, поля для спортивной игры)	легковых автомобилей	
19	Обеспечение внутреннего правопорядка	8.3	Размещение объектов капитального строительства, необходимых для подготовки и поддержания в готовности органов внутренних дел и спасательных служб, в которых существует военизированная служба	Объектные автостоянки для легковых автомобилей	
20	Земельные участки (территории) общего пользования	12.0	Размещение объектов улично-дорожной сети, автомобильных дорог и пешеходных тротуаров в границах населенных пунктов, пешеходных переходов, набережных, береговых полос водных объектов общего пользования, скверов, бульваров, площадей, проездов, малых архитектурных форм благоустройства	Объектные автостоянки; остановочные павильоны; нестационарные торговые объекты (мелкорозничная торговля цветами и печатными изданиями, сезонная торговля мороженым); площадки для отдыха и спорта; элементы благоустройства территории	
№ п/п	Условно разрешенный вид использования земельного участка	Код <sup>12</sup>	Условно разрешенный вид использования объектов капитального строительства	Вспомогательные виды разрешенного использования	Примечания
1	Дошкольное, начальное и среднее общее образование	3.5.1	Размещение объектов капитального строительства, предназначенных для просвещения, дошкольного, начального и среднего общего образования (детские ясли, детские сады, школы, лицеи, гимназии, художественные, музыкальные школы, образовательные кружки и иные организации, осуществляющие деятельность по воспитанию, образованию и просвещению)	Объектные автостоянки для легковых автомобилей; открытые площадки для занятий спортом и физкультурой; школьные сады; хозяйственные постройки; гаражи служебного транспорта	Дошкольное, начальное и среднее общее образование
2	Среднее и высшее профессиональное образование	3.5.2	Размещение объектов капитального строительства, предназначенных для профессионального образования и просвещения (профессиональные технические училища, колледжи, общества знаний, институты, университеты, организации по переподготовке и повышению	Объектные автостоянки для легковых автомобилей; открытые площадки для занятий спортом и физкультурой	Среднее и высшее профессиональное образование

<sup>12</sup> (числовое обозначение) вида разрешенного использования земельного участка в соответствии с приказом Минэкономразвития России от 1 сентября 2014 года № 540 «Об утверждении классификатора видов разрешенного использования земельных участков».

			квалификации специалистов и иные организации, осуществляющие деятельность по образованию и просвещению)		
3	Обслуживание автотранспорта	4.9	Размещение постоянных или временных гаражей с несколькими стояночными местами, стоянок (парковок), гаражей, в том числе многоярусных, не указанных в коде 2.7.1		
4	Объекты придорожного сервиса	4.9.1	Размещение автозаправочных станций (бензиновых, газовых)		

Предельные размеры земельных участков, предельные параметры разрешенного строительства, реконструкции объектов капитального строительства зоны Д1

Таблица № 7.1

Минимальная площадь земельного участка (га)	Устанавливаются в соответствии с утвержденными в установленном порядке нормами отвода земель для объектов капитального строительства или в соответствии с землеустроительной, градостроительной и проектной документацией. Для незастроенных территорий – определяются документацией по планировке территории. Минимальная площадь земельного участка – 0,02, для коммунального обслуживания – 0,001
Максимальная площадь земельного участка (га)	
Минимальная ширина участка по уличному фронту (м)	
Максимальный коэффициент застройки	0,5
Максимальный коэффициент плотности застройки	3,0
Минимальная этажность зданий, строений, сооружений	1 этаж
Минимальные отступы от границ земельных участков в целях определения мест допустимого размещения зданий, строений, сооружений, за пределами которых запрещено строительство зданий, строений, сооружений (м)	От всех зданий, строений, сооружений до красных линий магистральных улиц, проездов и т.д. отступы должны составлять не менее 5 м (за исключением ранее построенных зданий, строений, сооружений); От всех зданий, строений, сооружений до границ земельного участка – не менее 3 м
Максимальная этажность зданий, строений, сооружений	9 этажей
Максимальная высота объектов капитального строительства (м)	37,0
Минимальный процент озеленения земельного участка (процент)	не менее 15
Максимальная высота ограждений земельных участков (м)	Максимальная высота ограждений земельных участков жилой застройки вдоль улиц и проездов равна – 1,1 м. Устройство ограждений между земельными участками многоквартирных домов не допускается. Прочие земельные участки – до 2,5
Требования к ограждениям земельных участков	Ограждения в жилой застройке выполняются в «прозрачном» или «глухом» исполнении
Минимальное количество машино-мест для объектных стоянок легковых автомобилей	В соответствии с СП 42.13330.2011 (Приложение К), с учетом коэффициента уровня автомобилизации

3. Зона смешанной общественно-деловой и жилой застройки – ЖД1:

1) зона предназначена для размещения объектов, выполняющих

общественные, деловые, административные, коммерческие функции, а также объектов жилого назначения;

2) при проектировании и размещении зданий, строений, сооружений должны соблюдаться нормативные противопожарные, санитарные расстояния между объектами, расположенными на соседних земельных участках;

3) режим использования и размеры земельных участков различных объектов социально- и культурно-бытового обслуживания населения, а также объемы инженерного обеспечения определяются проектом планировки конкретной территории с учетом законодательства Российской Федерации и Удмуртской Республики, настоящих Правил;

4) размещение крылец и консольных элементов зданий (балконов, козырьков, карнизов) за пределами красных линий не допускается. Указанные расстояния измеряются от наружной стены здания в уровне цоколя. Декоративные элементы, а также лестницы, приборы освещения, камеры слежения и др., выступающие за плоскость фасада не более 0,6 м, допускается не учитывать;

5) озелененная территория может быть оборудована площадками для отдыха взрослых и детей, спортивными площадками, площадками для выгула собак и другими подобными объектами. Площадь, занимаемая объектами, которыми может быть оборудована озелененная территория земельного участка, не должна превышать 50 процентов площади озелененной территории;

6) при проектировании и реконструкции объекта капитального строительства архитектурно-градостроительный облик объекта и его изменение согласовываются с Управлением архитектуры и градостроительства Администрации города Глазова в порядке, утвержденном Администрацией города Глазова;

7) перечень основных и условно разрешенных видов использования объектов капитального строительства и земельных участков, вспомогательных видов разрешенного использования зоны ЖД1 представлен в таблице № 8;

8) предельные размеры земельных участков, предельные параметры разрешенного строительства, реконструкции объектов капитального строительства зоны ЖД1 приведены в таблице № 8.1.

**Перечень основных и условно разрешенных видов использования объектов капитального строительства и земельных участков, вспомогательных видов разрешенного использования зоны ЖД1**

Таблица № 8

№ п/п	Основной вид разрешенного использования земельного участка	Код <sup>13</sup>	Основные виды разрешенного использования объектов капитального строительства	Вспомогательные виды разрешенного использования	Примечания
*					

<sup>13</sup> (числовое обозначение) вида разрешенного использования земельного участка в соответствии с приказом Минэкономразвития России от 1 сентября 2014 года № 540 «Об утверждении классификатора видов разрешенного использования земельных участков».



1	Среднеэтажная жилая застройка	2.5	Размещение многоквартирного дома высотой от шести до восьми надземных этажей	Благоустройство и озеленение; гостевые стоянки для легкового автотранспорта; обустройство спортивных и детских площадок, площадок отдыха; площадки для сбора мусора, размещение подземных гаражей	Размещение объектов обслуживания жилой застройки во встроенных, пристроенных и встроенно- пристроенных помещениях многоквартирного дома, если общая площадь таких помещений в многоквартирном доме составляет не более 20 процентов общей площади помещений дома
2	Многоэтажная жилая застройка (высотная застройка)	2.6	Размещение многоквартирного дома высотой от девяти до шестнадцати надземных этажей	Благоустройство и озеленение придомовых территорий; обустройство спортивных и детских площадок; хозяйственных площадок; гостевые стоянки для легкового автотранспорта; площадки для сбора мусора; размещение подземных гаражей	Размещение объектов обслуживания жилой застройки во встроенных, пристроенных и встроенно- пристроенных помещениях многоквартирного дома в отдельных помещениях дома, если площадь таких помещений в многоквартирном доме составляет не более 15 процентов от общей площади дома
3	Коммунальное обслуживание	3.1	Размещение объектов капитального строительства в целях обеспечения физических и юридических лиц коммунальными услугами, в частности: поставка воды, тепла, электричества, газа, предоставление услуг связи, отвод канализационных стоков, очистка и уборка объектов недвижимости (котельных, водозаборов, очистных сооружений, насосных станций, водопроводов, линий электропередач, трансформаторных подстанций, газопроводов, линий связи, телефонных станций, канализаций, а также зданий или помещений, предназначенных для приема физических и юридических лиц в связи с предоставлением им коммунальных услуг)	Объектные автостоянки	Размещение связано с удовлетворением повседневных потребностей жителей, не причиняет вреда окружающей среде и санитарному благополучию, не причиняет существенного неудобства жителям, не требует установления санитарной зоны

4	Социальное обслуживание	3.2	Размещение объектов капитального строительства, предназначенных для оказания гражданам социальной помощи (дома престарелых, дома ребенка, детские дома, службы психологической и бесплатной юридической помощи, социальные, пенсионные и иные службы, в которых осуществляется прием граждан по вопросам оказания социальной помощи и назначения социальных или пенсионных выплат); размещение объектов капитального строительства для размещения отделений почты и телеграфа; размещение объектов капитального строительства для размещения общественных некоммерческих организаций (благотворительные организации, клубы по интересам)	Объектные автостоянки для легковых автомобилей	Размещение связано с удовлетворением повседневных потребностей жителей, не причиняет вреда окружающей среде и санитарному благополучию, не причиняет существенного неудобства жителям, не требует установления санитарной зоны
5	Бытовое обслуживание	3.3	Размещение объектов капитального строительства, предназначенных для оказания населению или организациям бытовых услуг (мастерские мелкого ремонта, парикмахерские, химчистки)	Объектные автостоянки для легковых автомобилей	Размещение связано с удовлетворением повседневных потребностей жителей, не причиняет вреда окружающей среде и санитарному благополучию, не причиняет существенного неудобства жителям, не требует установления санитарной зоны
6	Амбулаторно-поликлиническое обслуживание	3.4.1	Размещение объектов капитального строительства, предназначенных для оказания гражданам амбулаторно-поликлинической медицинской помощи (поликлиники, фельдшерские пункты, пункты здравоохранения, центры матери и ребенка, диагностические центры, молочные кухни, клинические лаборатории)	Объектные автостоянки для легковых автомобилей	Размещение связано с удовлетворением повседневных потребностей жителей, не причиняет вреда окружающей среде и санитарному благополучию, не причиняет существенного неудобства жителям, не требует установления санитарной зоны
7	Дошкольное, начальное и среднее общее образование	3.5.1	Размещение объектов капитального строительства, предназначенных для просвещения (образовательные кружки и иные организации, осуществляющие деятельность по воспитанию, образованию и просвещению)	Объектные автостоянки для легковых автомобилей	
8	Культурное развитие	3.6	Размещение объектов капитального строительства, предназначенных для размещения в них музеев, выставочных залов, художественных галерей, домов культуры, библиотек, кинотеатров и кинозалов, театров; устройство площадок для празднеств и гуляний	Объектные автостоянки для легковых автомобилей	

9	Общественное управление	3.8	Размещение объектов капитального строительства, предназначенных для размещения органов государственной власти, органов местного самоуправления, судов, а также организаций, непосредственно обеспечивающих их деятельность; размещение объектов капитального строительства, предназначенных для размещения органов управления политических партий, профессиональных и отраслевых союзов, творческих союзов и иных общественных объединений граждан по отраслевому или политическому признаку	Объектные автостоянки для легковых автомобилей	
10	Деловое управление	4.1	Размещение объектов капитального строительства с целью размещения объектов управленческой деятельности, не связанной с государственным или муниципальным управлением и оказанием услуг, а также с целью обеспечения совершения сделок, не требующих передачи товара в момент их совершения между организациями, в том числе биржевая деятельность (за исключением банковской и страховой деятельности)	Объектные автостоянки для легковых автомобилей	Размещение связано с удовлетворением повседневных потребностей жителей, не причиняет вреда окружающей среде и санитарному благополучию, не причиняет существенного неудобства жителям, не требует установления санитарной зоны
11	Магазины	4.4	Размещение объектов капитального строительства, предназначенных для продажи товаров, торговая площадь которых составляет до 5000 кв. м	Объектные автостоянки для легковых автомобилей покупателей, погрузочно-разгрузочные площадки	
12	Банковская и страховая деятельность	4.5	Размещение объектов капитального строительства, предназначенных для размещения организаций, оказывающих банковские и страховые услуги	Объектные автостоянки для легковых автомобилей	
13	Общественное питание	4.6	Размещение объектов капитального строительства в целях устройства мест общественного питания (рестораны, кафе, столовые, закусочные, бары)	Объектные автостоянки для легковых автомобилей	Размещение связано с удовлетворением повседневных потребностей жителей, не причиняет вреда окружающей среде и санитарному благополучию, не причиняет существенного неудобства жителям, не требует установления санитарной зоны
14	Гостиничное обслуживание	4.7	Размещение гостиниц, а также иных зданий, используемых с целью извлечения предпринимательской выгоды из предоставления жилого помещения, для временного проживания в них	Площадки: спортивные, для отдыха, хозяйственные, объектные стоянки для легковых автомобилей	
15	Развлечения	4.8	Размещение объектов капитального строительства, предназначенных для	Объектные автостоянки для легковых	

			размещения аттракционов, игровых автоматов (кроме игрового оборудования, используемого для проведения азартных игр) и игровых площадок	автомобилей	
16	Спорт	5.1	Размещение объектов капитального строительства в качестве спортивных клубов, спортивных залов, бассейнов, устройство площадок для занятия спортом и физкультурой (беговые дорожки, спортивные сооружения, теннисные корты, поля для спортивной игры)	Площадки для временных сооружений торговли, проката инвентаря, общественного питания, не являющихся объектами капитального строительства; Объектные стоянки для легковых автомобилей	
17	Обеспечение внутреннего правопорядка	8.3	Размещение объектов капитального строительства, необходимых для подготовки и поддержания в готовности органов внутренних дел и спасательных служб, в которых существует военизированная служба; размещение объектов гражданской обороны, за исключением объектов гражданской обороны, являющихся частями производственных зданий	Объектные автостоянки для легковых автомобилей	
18	Земельные участки (территории) общего пользования	12.0	Размещение объектов улично-дорожной сети, автомобильных дорог и пешеходных тротуаров в границах населенных пунктов, пешеходных переходов, скверов, бульваров, площадей, проездов, малых архитектурных форм благоустройства	Объектные автостоянки; остановочные павильоны; нестационарные торговые объекты (мелкорозничная торговля цветами и печатными изданиями, сезонная торговля мороженым); площадки для отдыха и спорта; элементы благоустройства территории	
№ п/п	Условно разрешенный вид использования земельного участка	Код <sup>14</sup>	Условно разрешенный вид использования объектов капитального строительства	Вспомогательные виды разрешенного использования	Примечания
1	Дошкольное, начальное и среднее общее образование	3.5.1	Размещение объектов капитального строительства, предназначенных для дошкольного, начального и среднего общего образования	Объектные автостоянки для легковых автомобилей; открытые площадки	Размещение связано с удовлетворением повседневных потребностей жителей, не

<sup>14</sup> (числовое обозначение) вида разрешенного использования земельного участка в соответствии с приказом Минэкономразвития России от 1 сентября 2014 года № 540 «Об утверждении классификатора видов разрешенного использования земельных участков».

			(детские ясли, детские сады, школы, лицеи, гимназии, художественные, музыкальные школы, образовательные кружки)	для занятий спортом и физкультурой; школьные сады	причиняет вреда окружающей среде и санитарному благополучию, не причиняет существенного неудобства жителям, не требует установления санитарной зоны
2	Религиозное использование	3.7	Размещение объектов капитального строительства, предназначенных для отправления религиозных обрядов (церкви, соборы, храмы, часовни, монастыри, мечети, молельные дома); размещение объектов капитального строительства, предназначенных для постоянного местонахождения духовных лиц, паломников и послушников в связи с осуществлением ими религиозной службы, а также для осуществления благотворительной и религиозной образовательной деятельности (скиты, воскресные школы, семинарии)	Объектные автостоянки	
3	Развлечения	4.8	Размещение объектов капитального строительства, предназначенных для размещения аквапарков, боулинга, аттракционов, игровых автоматов (кроме игрового оборудования, используемого для проведения азартных игр) и игровых площадок	Объектные автостоянки	
4	Связь	6.8	Размещение объектов связи, радиовещания, телевидения, включая воздушные радиорелейные, надземные и подземные кабельные линии связи, линии радиофикации, антенные поля, усилительные пункты на кабельных линиях связи, инфраструктуру спутниковой связи и телерадиовещания, за исключением объектов связи, размещение которых предусмотрено содержанием вида разрешенного использования с кодом 3.1	Объектные автостоянки	

**Предельные размеры земельных участков, предельные параметры разрешенного строительства, реконструкции объектов капитального строительства зоны ЖД1**

Таблица № 8.1

Минимальная площадь земельного участка (га)	Устанавливаются в соответствии с утвержденными в установленном порядке нормами отвода земель для объектов капитального строительства или в соответствии с землеустроительной, градостроительной и проектной документацией. Размер земельного участка для размещения многоквартирного жилого дома определяется с учетом необходимости организации придомовой территории с четким функциональным зонированием и
Максимальная площадь земельного участка (га)	
Минимальная ширина участка по уличному фронту (м)	

	размещением площадок отдыха, игровых, спортивных, хозяйственных площадок, гостевых стоянок автотранспорта, зеленых насаждений. Для незастроенных территорий – определяются документацией по планировке территории. Минимальная площадь земельного участка – 0,02, для коммунального обслуживания – 0,001
Максимальный показатель плотности жилищного фонда (кв. м на га) <sup>1</sup>	11000 – для жилой застройки высотой 6-9 этажей; 14500 – для жилой застройки 10-16 этажей
Максимальный коэффициент застройки	0,5
Максимальный коэффициент плотности застройки	3,0
Минимальная этажность зданий, строений, сооружений	1 этаж
Минимальные отступы от границ земельных участков в целях определения мест допустимого размещения зданий, строений, сооружений, за пределами которых запрещено строительство зданий, строений, сооружений (м)	От всех зданий, строений, сооружений до красных линий магистральных улиц, проездов и т.д. отступы должны составлять не менее 5 м (за исключением ранее построенных зданий, строений, сооружений); от всех зданий, строений, сооружений до границ земельного участка – не менее 3 м
Максимальная этажность зданий, строений, сооружений	16 этажей
Максимальная высота объектов капитального строительства (м)	52,0
Минимальный процент озеленения земельного участка (процент)	Земельный участок многоквартирного дома – не менее 25; прочие земельные участки – не менее 15
Максимальная высота ограждений земельных участков (м)	Максимальная высота ограждений земельных участков жилой застройки вдоль улиц и проездов равна 1,1 м. Устройство ограждений между земельными участками многоквартирных домов не допускается. Прочие земельные участки – до 2,5
Требования к ограждениям земельных участков	Ограждения выполняются: для жилой застройки – в «прозрачном» исполнении; для остальных земельных участков – в «прозрачном» или «глухом» исполнении
Минимальное количество машино-мест для гостевых стоянок легкового автотранспорта	Для многоквартирных домов: 1 машино-место на 140 кв. м общей площади квартир
Минимальное количество машино-мест для объектных стоянок легковых автомобилей	В соответствии с СП 42.13330.2011 (Приложение К), с учетом коэффициента уровня автомобилизации

<sup>1</sup> Показатели в смешанной застройке определяются путем средней арифметической взвешанной.

#### 4. Зона размещения учреждений высшего, среднего профессионального образования – Д2:

1) зона предназначена для преимущественного размещения учреждений высшего, среднего профессионального образования с комплексом вспомогательных зданий и учреждений, обеспечивающих их функционирование;

2) при проектировании и размещении зданий, строений, сооружений должны соблюдаться нормативные противопожарные, санитарные расстояния между объектами, расположенными на соседних земельных участках;

3) режим использования и размеры земельных участков различных объектов социально- и культурно-бытового обслуживания населения, а также объемы инженерного обеспечения определяются проектом планировки

конкретной территории с учетом законодательства Российской Федерации и Удмуртской Республики, настоящих Правил;

4) размещение крылец и консольных элементов зданий (балконов, козырьков, карнизов) за пределами красных линий не допускается. Указанные расстояния измеряются от наружной стены здания в уровне цоколя. Декоративные элементы, а также лестницы, приборы освещения, камеры слежения и др., выступающие за плоскость фасада не более 0,6 м, допускается не учитывать;

5) озелененная территория может быть оборудована площадками для отдыха взрослых и детей, спортивными площадками, площадками для выгула собак и другими подобными объектами. Площадь, занимаемая объектами, которыми может быть оборудована озелененная территория земельного участка, не должна превышать 50 процентов площади озелененной территории;

6) при проектировании и реконструкции объекта капитального строительства архитектурно-градостроительный облик объекта и его изменение согласовываются с Управлением архитектуры и градостроительства Администрации города Глазова в порядке, утвержденном Администрацией города Глазова;

7) перечень основных и условно разрешенных видов использования объектов капитального строительства и земельных участков, вспомогательных видов разрешенного использования зоны Д 2 представлен в таблице № 9;

8) предельные размеры земельных участков, предельные параметры разрешенного строительства, реконструкции объектов капитального строительства зоны Д2 приведены в таблице № 9.1.

Перечень основных и условно разрешенных видов использования объектов капитального строительства и земельных участков, вспомогательных видов разрешенного использования зоны Д2

Таблица № 9

№ п/п	Основной вид разрешенного использования земельного участка	Код <sup>15</sup>	Основные виды разрешенного использования объектов капитального строительства	Вспомогательные виды разрешенного использования	Примечания
1	Коммунальное обслуживание	3.1	Размещение объектов капитального строительства в целях обеспечения физических и юридических лиц коммунальными услугами, в частности: поставка воды, тепла, электричества, газа, предоставление услуг связи, отвод канализационных стоков, очистка и уборка объектов недвижимости (котельных, насосных станций, водопроводов, линий электропередач, трансформаторных подстанций, газопроводов, линий связи, телефонных станций, канализаций)		

<sup>15</sup> (числовое обозначение) вида разрешенного использования земельного участка в соответствии с приказом Минэкономразвития России от 1 сентября 2014 года № 540 «Об утверждении классификатора видов разрешенного использования земельных участков».

2	Дошкольное, начальное и среднее общее образование	3.5.1	Размещение объектов капитального строительства, предназначенных для просвещения, дошкольного, начального и среднего общего образования (лицеи, гимназии, художественные, музыкальные школы, образовательные кружки и иные организации, осуществляющие деятельность по воспитанию, образованию и просвещению)	Объектные автостоянки для легковых автомобилей; открытые площадки для занятий спортом и физкультурой; школьные сады; хозяйственные постройки; гаражи служебного транспорта	
3	Среднее и высшее профессиональное образование	3.5.2	Размещение объектов капитального строительства, предназначенных для профессионального образования и просвещения (профессиональные технические училища, колледжи, общества знаний, институты, университеты, организации по переподготовке и повышению квалификации специалистов и иные организации, осуществляющие деятельность по образованию и просвещению)	Объектные автостоянки для легковых автомобилей; открытые площадки для занятий спортом и физкультурой	
4	Спорт	5.1	Размещение объектов капитального строительства в качестве спортивных клубов, спортивных залов, бассейнов, устройство площадок для занятия спортом и физкультурой (беговые дорожки, спортивные сооружения, поля для спортивной игры, автодромы, мотодромы)	Объектные автостоянки для легковых автомобилей	
5	Обеспечение внутреннего правопорядка	8.3	Размещение объектов гражданской обороны, за исключением объектов гражданской обороны, являющихся частями производственных зданий	Объектные автостоянки для легковых автомобилей	
№ п/п	Условно разрешенный вид использования земельного участка	Код <sup>16</sup>	Условно разрешенный вид использования объектов капитального строительства	Вспомогательные виды разрешенного использования	Примечания
1	Религиозное использование	3.7	Размещение объектов капитального строительства, предназначенных для отправления религиозных обрядов (церкви, соборы, храмы, часовни, монастыри, мечети, молельные дома)	Объектные автостоянки для легковых автомобилей	
2	Магазины	4.4	Размещение объектов капитального строительства, предназначенных для продажи товаров, торговая площадь которых составляет до 150 кв. м	Объектные автостоянки для легковых автомобилей покупателей	

<sup>16</sup> (числовое обозначение) вида разрешенного использования земельного участка в соответствии с приказом Минэкономразвития России от 1 сентября 2014 года № 540 «Об утверждении классификатора видов разрешенного использования земельных участков».



Предельные размеры земельных участков, предельные параметры разрешенного строительства, реконструкции объектов капитального строительства зоны Д2

Таблица № 9.1

Минимальная площадь земельного участка (га)	Устанавливаются в соответствии с утвержденными в установленном порядке нормами отвода земель для объектов капитального строительства или в соответствии с землеустроительной, градостроительной и проектной документацией. Для незастроенных территорий – определяются документацией по планировке территории. Минимальная площадь земельного участка – 0,02, для коммунального обслуживания – 0,001
Максимальная площадь земельного участка (га)	
Минимальная ширина участка по уличному фронту (м)	
Максимальный коэффициент застройки	0,4
Максимальный коэффициент плотности застройки	2,4
Минимальная этажность зданий, строений, сооружений	1 этаж
Минимальные отступы от границ земельных участков в целях определения мест допустимого размещения зданий, строений, сооружений, за пределами которых запрещено строительство зданий, строений, сооружений (м)	От всех зданий, строений, сооружений до красных линий магистральных улиц, проездов и т.д. отступы должны составлять не менее 5 м (за исключением ранее построенных зданий, строений, сооружений); от всех зданий, строений, сооружений до границ земельного участка – не менее 3 м
Максимальная этажность зданий, строений, сооружений	7 этажей
Максимальная высота объектов капитального строительства (м)	29,0
Минимальный процент озеленения земельного участка (процент)	не менее 15
Максимальная высота ограждений земельных участков (м)	2,5
Требования к ограждениям земельных участков	Выполняются в «прозрачном» или «глухом» исполнении
Минимальное количество машино-мест для объектов стоянок легковых автомобилей	В соответствии с СП 42.13330.2011 (Приложение К), с учетом коэффициента уровня автомобилизации

5. Зона размещения учреждений здравоохранения и социальной защиты – ДЗ:

1) зона предназначена для размещения учреждений здравоохранения и социальной защиты в комплексе с сопутствующими объектами, обеспечивающими их функционирование;

2) при проектировании и размещении зданий, строений, сооружений должны соблюдаться нормативные противопожарные, санитарные расстояния между объектами, расположенными на соседних земельных участках;

3) режим использования и размеры земельных участков различных объектов социально- и культурно-бытового обслуживания населения, а также объемы инженерного обеспечения определяются проектом планировки конкретной территории с учетом законодательства Российской Федерации и Удмуртской Республики, настоящих Правил;

4) размещение крылец и консольных элементов зданий (балконов, козырьков, карнизов) за пределами красных линий не допускается. Указанные расстояния измеряются от наружной стены здания в уровне цоколя. Декоративные элементы, а также лестницы, приборы освещения, камеры

слежения и др., выступающие за плоскость фасада не более 0,6 м, допускается не учитывать;

5) озелененная территория может быть оборудована площадками для отдыха взрослых и детей, спортивными площадками, площадками для выгула собак и другими подобными объектами. Площадь, занимаемая объектами, которыми может быть оборудована озелененная территория земельного участка, не должна превышать 50 процентов площади озелененной территории;

6) при проектировании и реконструкции объекта капитального строительства архитектурно-градостроительный облик объекта и его изменение согласовываются с Управлением архитектуры и градостроительства Администрации города Глазова в порядке, утвержденном Администрацией города Глазова;

7) перечень основных и условно разрешенных видов использования объектов капитального строительства и земельных участков, вспомогательных видов разрешенного использования зоны ДЗ представлен в таблице № 10;

8) предельные размеры земельных участков, предельные параметры разрешенного строительства, реконструкции объектов капитального строительства зоны ДЗ приведены в таблице № 10.1.

Перечень основных и условно разрешенных видов использования объектов капитального строительства и земельных участков, вспомогательных видов разрешенного использования зоны ДЗ

Таблица № 10

№ п/п	Основной вид разрешенного использования земельного участка	Код <sup>17</sup>	Основные виды разрешенного использования объектов капитального строительства	Вспомогательные виды разрешенного использования	Примечания
1	Коммунальное обслуживание	3.1	Размещение объектов капитального строительства в целях обеспечения физических и юридических лиц коммунальными услугами, в частности: поставка воды, тепла, электричества, газа, предоставление услуг связи, отвод канализационных стоков, очистка и уборка объектов недвижимости (котельных, насосных станций, водопроводов, линий электропередач, трансформаторных подстанций, газопроводов, линий связи, телефонных станций, канализаций)	Объектные автостоянки для легковых автомобилей	
2	Социальное обслуживание	3.2	Размещение объектов капитального строительства, предназначенных для оказания гражданам социальной помощи (службы занятости населения, дома престарелых, дома ребенка, детские дома, пункты питания малоимущих граждан, пункты ночлега	Объектные автостоянки для легковых автомобилей	

<sup>17</sup> (числовое обозначение) вида разрешенного использования земельного участка в соответствии с приказом Минэкономразвития России от 1 сентября 2014 года № 540 «Об утверждении классификатора видов разрешенного использования земельных участков».

			для бездомных граждан, службы психологической и бесплатной юридической помощи, социальные, пенсионные и иные службы, в которых осуществляется прием граждан по вопросам оказания социальной помощи и назначения социальных или пенсионных выплат)		
3	Бытовое обслуживание	3.3	Размещение объектов капитального строительства, предназначенных для оказания населению или организациям бытовых услуг (похоронные бюро)	Объектные автостоянки для легковых автомобилей	
4	Амбулаторно-поликлиническое обслуживание	3.4.1	Размещение объектов капитального строительства, предназначенных для оказания гражданам амбулаторно-поликлинической медицинской помощи (поликлиники, фельдшерские пункты, пункты здравоохранения, центры матери и ребенка, диагностические центры, молочные кухни, клинические лаборатории)	Объектные автостоянки для легковых автомобилей	
5	Стационарное медицинское обслуживание	3.4.2	Размещение объектов капитального строительства, предназначенных для оказания гражданам медицинской помощи в стационарах (больницы, родильные дома, научно-медицинские учреждения и прочие объекты, обеспечивающие оказание услуги по лечению в стационаре); размещение станций скорой помощи	Объектные автостоянки для легковых автомобилей	
6	Амбулаторное ветеринарное обслуживание	3.10.1	Размещение объектов капитального строительства, предназначенных для оказания ветеринарных услуг без содержания животных	Объектные автостоянки для легковых автомобилей	
7	Обеспечение внутреннего правопорядка	8.3	Размещение объектов гражданской обороны, за исключением объектов гражданской обороны, являющихся частями производственных зданий		
№ п/п	Условно разрешенный вид использования земельного участка	Код <sup>18</sup>	Условно разрешенный вид использования объектов капитального строительства	Вспомогательные виды разрешенного использования	Примечания
1	Религиозное использование	3.7	Размещение объектов капитального строительства, предназначенных для отправления религиозных обрядов (церкви, соборы, храмы, часовни, монастыри, мечети, молельные дома)	Объектные автостоянки для легковых автомобилей	
2	Коммунальное обслуживание	3.1	Размещение объектов капитального строительства в целях обеспечения физических и юридических лиц коммунальными услугами, в частности: стоянки, гаражи и мастерские для обслуживания уборочной и аварийной техники, а также здания или помещения, предназначенные для приема физических и юридических лиц в	Объектные автостоянки для легковых автомобилей	

<sup>18</sup> (числовое обозначение) вида разрешенного использования земельного участка в соответствии с приказом Минэкономразвития России от 1 сентября 2014 года № 540 «Об утверждении классификатора видов разрешенного использования земельных участков»

		связи с предоставлением им коммунальных услуг		
--	--	---	--	--

**Предельные размеры земельных участков, предельные параметры разрешенного строительства, реконструкции объектов капитального строительства зоны ДЗ**

Таблица № 10.1

Минимальная площадь земельного участка (га)	Устанавливаются в соответствии с утвержденными в установленном порядке нормами отвода земель для объектов капитального строительства или в соответствии с землеустроительной, градостроительной и проектной документацией. Для незастроенных территорий – определяются документацией по планировке территории. Минимальная площадь земельного участка – 0,02, для коммунального обслуживания – 0,001
Максимальная площадь земельного участка (га)	
Минимальная ширина участка по уличному фронту (м)	
Максимальный коэффициент застройки	0,4
Максимальный коэффициент плотности застройки	2,4
Минимальная этажность зданий, строений, сооружений	1 этаж
Минимальные отступы от границ земельных участков в целях определения мест допустимого размещения зданий, строений, сооружений, за пределами которых запрещено строительство зданий, строений, сооружений (м)	От всех зданий, строений, сооружений до красных линий магистральных улиц, проездов и т.д. отступы должны составлять не менее 5 м (за исключением ранее построенных зданий, строений, сооружений); от всех зданий, строений, сооружений до границ земельного участка – не менее 3 м
Максимальная этажность зданий, строений, сооружений	9 этажей
Максимальная высота объектов капитального строительства (м)	37,0
Минимальный процент озеленения земельного участка (процент)	не менее 15
Максимальная высота ограждений земельных участков (м)	2,5
Требования к ограждениям земельных участков	Выполняются в «прозрачном» или «глухом» исполнении
Минимальное количество машино-мест для объектных стоянок легковых автомобилей	В соответствии с СП 42.13330.2011 (Приложение К), с учетом коэффициента уровня автомобилизации

**6. Зона размещения спортивных плоскостных и объемных сооружений – Д4:**

1) зона предназначена для размещения спортивных плоскостных и объемных сооружений для массового обслуживания населения, с комплексом вспомогательных зданий и учреждений, обеспечивающих их функционирование;

2) при проектировании и размещении зданий, строений, сооружений должны соблюдаться нормативные противопожарные, санитарные расстояния между объектами, расположенными на соседних земельных участках;

3) режим использования и размеры земельных участков различных объектов социально- и культурно-бытового обслуживания населения, а также объемы инженерного обеспечения определяются проектом планировки конкретной территории с учетом законодательства Российской Федерации и

Удмуртской Республики, настоящих Правил;

4) размещение крылец и консольных элементов зданий (балконов, козырьков, карнизов) за пределами красных линий не допускается. Указанные расстояния измеряются от наружной стены здания в уровне цоколя. Декоративные элементы, а также лестницы, приборы освещения, камеры слежения и др., выступающие за плоскость фасада не более 0,6 м, допускается не учитывать;

5) озелененная территория может быть оборудована площадками для отдыха взрослых и детей, спортивными площадками, площадками для выгула собак и другими подобными объектами. Площадь, занимаемая объектами, которыми может быть оборудована озелененная территория земельного участка, не должна превышать 50 процентов площади озелененной территории;

6) при проектировании и реконструкции объекта капитального строительства архитектурно-градостроительный облик объекта и его изменение согласовываются с Управлением архитектуры и градостроительства Администрации города Глазова в порядке, утвержденном Администрацией города Глазова;

7) перечень основных и условно разрешенных видов использования объектов капитального строительства и земельных участков, вспомогательных видов разрешенного использования зоны Д4 представлен в таблице № 11;

8) предельные размеры земельных участков, предельные параметры разрешенного строительства, реконструкции объектов капитального строительства зоны Д4 приведены в таблице № 11.1.

**Перечень основных и условно разрешенных видов использования объектов капитального строительства и земельных участков, вспомогательных видов разрешенного использования зоны Д4**

Таблица № 11

№ п/п	Основной вид разрешенного использования земельного участка	Код <sup>19</sup>	Основные виды разрешенного использования объектов капитального строительства	Вспомогательные виды разрешенного использования	Примечания
1	Коммунальное обслуживание	3.1	Размещение объектов капитального строительства в целях обеспечения физических и юридических лиц коммунальными услугами, в частности: поставка воды, тепла, электричества, газа, предоставление услуг связи, отвод канализационных стоков, очистка и уборка объектов недвижимости (котельных, насосных станций, водопроводов, линий электропередач, трансформаторных подстанций, газопроводов, линий связи, телефонных станций, канализаций)	Объектные автостоянки для легковых автомобилей	

<sup>19</sup> (числовое обозначение) вида разрешенного использования земельного участка в соответствии с приказом Минэкономразвития России от 1 сентября 2014 года № 540 «Об утверждении классификатора видов разрешенного использования земельных участков».

2	Дошкольное, начальное и среднее общее образование	3.5.1	Размещение объектов капитального строительства, предназначенных для просвещения, дошкольного, начального и среднего общего образования (художественные, музыкальные школы, образовательные кружки и иные организации, осуществляющие деятельность по воспитанию, образованию и просвещению)	Объектные автостоянки для легковых автомобилей; открытые площадки для занятий спортом и физкультурой; школьные сады; хозяйственные постройки; гаражи служебного транспорта	
3	Магазины	4.4	Размещение объектов капитального строительства, предназначенных для продажи товаров, торговая площадь которых составляет до 150 кв. м	Объектные автостоянки для легковых автомобилей	
4	Общественное питание	4.6	Размещение объектов капитального строительства в целях устройства мест общественного питания (рестораны, кафе, столовые, закусочные, бары)	Объектные автостоянки для легковых автомобилей	
5	Гостиничное обслуживание	4.7	Размещение гостиниц, пансионатов, а также иных зданий, используемых с целью извлечения предпринимательской выгоды из предоставления жилого помещения, для временного проживания в них	Объектные автостоянки для легковых автомобилей	
6	Спорт	5.1	Размещение объектов капитального строительства в качестве спортивных клубов, спортивных залов, бассейнов, устройство площадок для занятия спортом и физкультурой (беговые дорожки, спортивные сооружения, теннисные корты, поля для спортивной игры, автодромы, мотодромы, трамплины, трассы и спортивные стрельбища), в том числе водным (причалы и сооружения, необходимые для водных видов спорта и хранения соответствующего инвентаря)	Объектные автостоянки для легковых автомобилей	
№ п/п	Условно разрешенный вид использования земельного участка	Код <sup>20</sup>	Условно разрешенный вид использования объектов капитального строительства	Вспомогательные виды разрешенного использования	Примечания
1	Магазины	4.4	Размещение объектов капитального строительства, предназначенных для продажи товаров, торговая площадь которых составляет до 400 кв. м	Объектные автостоянки для легковых автомобилей	

### Предельные размеры земельных участков, предельные параметры разрешенного строительства, реконструкции объектов капитального строительства зоны Д4

Таблица № 11.1

Минимальная площадь земельного участка (га)	Устанавливаются в соответствии с утвержденными в установленном порядке нормами отвода земель для
---	--

<sup>20</sup> (числовое обозначение) вида разрешенного использования земельного участка в соответствии с приказом Минэкономразвития России от 1 сентября 2014 года № 540 «Об утверждении классификатора видов разрешенного использования земельных участков».

Максимальная площадь земельного участка (га)	объектов капитального строительства или в соответствии с землеустроительной, градостроительной и проектной документацией. Для незастроенных территорий – определяется документацией по планировке территории. Минимальная площадь земельного участка – 0,02, для коммунального обслуживания – 0,001
Минимальная ширина участка по уличному фронту (м)	
Максимальный коэффициент застройки	0,4
Максимальный коэффициент плотности застройки	2,4
Минимальная этажность зданий, строений, сооружений	1 этаж
Минимальные отступы от границ земельных участков в целях определения мест допустимого размещения зданий, строений, сооружений, за пределами которых запрещено строительство зданий, строений, сооружений (м)	От всех зданий, строений, сооружений до красных линий магистральных улиц, проездов и т.д. отступы должны составлять не менее 5 м (за исключением ранее построенных зданий, строений, сооружений); от всех зданий, строений, сооружений до границ земельного участка – не менее 3 м
Максимальная этажность зданий, строений, сооружений	7 этажей
Максимальная высота объектов капитального строительства (м)	29,0
Минимальный процент озеленения земельного участка (процент)	не менее 15
Максимальная высота ограждений земельных участков (м)	2,5
Требования к ограждениям земельных участков	Выполняются в «прозрачном» или «глухом» исполнении
Минимальное количество машино-мест для объектных стоянок легковых автомобилей	В соответствии с СП 42.13330.2011 (Приложение К), с учетом коэффициента уровня автомобилизации

»;

17) статью 23 изложить в следующей редакции:

«Статья 23. Производственные зоны

1. Зоны предназначены для преимущественного размещения промышленных предприятий различных классов опасности, коммунальных, складских объектов, инженерной инфраструктуры для обеспечения производственных нужд.

2. Зона размещения промышленных объектов III класса опасности – П1:

1) зона предназначена для размещения промышленных объектов III – V классов опасности с комплексом вспомогательных зданий и сооружений, ориентировочной санитарно-защитной зоной не более 300 метров, не может иметь непосредственной границы с жилыми зонами;

2) существующие промышленные предприятия I – II классов опасности, располагающиеся в границах муниципального образования «Город Глазов», могут продолжать функционировать при условии проведения мероприятий по сокращению их негативного воздействия. Реконструкция данных предприятий допускается только в целях уменьшения негативного воздействия на окружающую среду и здоровье населения;

3) при проектировании и размещении зданий, строений, сооружений должны соблюдаться нормативные противопожарные, санитарные расстояния между объектами, расположенными на соседних земельных участках;

4) режим использования и размеры земельных участков различных объектов, а также объемы инженерного обеспечения определяются проектом

планировки конкретной территории с учетом законодательства Российской Федерации и Удмуртской Республики, настоящих Правил;

5) размещение крылец и консольных элементов зданий (балконов, козырьков, карнизов) за пределами красных линий не допускается. Указанные расстояния измеряются от наружной стены здания в уровне цоколя. Декоративные элементы, а также лестницы, приборы освещения, камеры слежения и др., выступающие за плоскость фасада не более 0,6 м, допускается не учитывать;

6) озелененная территория может быть оборудована площадками для отдыха, спортивными площадками и другими подобными объектами. Площадь, занимаемая объектами, которыми может быть оборудована озелененная территория земельного участка, не должна превышать 50 процентов площади озелененной территории;

7) при проектировании и реконструкции объекта капитального строительства архитектурно-градостроительный облик объекта и его изменение согласовываются с Управлением архитектуры и градостроительства Администрации города Глазова в порядке, утвержденном Администрацией города Глазова;

8) перечень основных и условно разрешенных видов использования объектов капитального строительства и земельных участков, вспомогательных видов разрешенного использования зоны П1 представлен в таблице № 12;

9) предельные размеры земельных участков, предельные параметры разрешенного строительства, реконструкции объектов капитального строительства зоны П1 приведены в таблице № 12.1.

**Перечень основных и условно разрешенных видов использования объектов капитального строительства и земельных участков, вспомогательных видов разрешенного использования зоны П1**

Таблица № 12

№ п/п	Основной вид разрешенного использования земельного участка	Код <sup>21</sup>	Основные виды разрешенного использования объектов капитального строительства	Вспомогательные виды разрешенного использования	Примечания
1	Коммунальное обслуживание	3.1	Размещение объектов капитального строительства в целях обеспечения физических и юридических лиц коммунальными услугами, в частности: поставка воды, тепла, электричества, газа, предоставление услуг связи, отвод канализационных стоков, очистка и уборка объектов недвижимости (котельных, очистных сооружений, насосных станций, водопроводов, линий электропередач, трансформаторных подстанций,	Объектные автостоянки для легковых автомобилей	

<sup>21</sup> (числовое обозначение) вида разрешенного использования земельного участка в соответствии с приказом Минэкономразвития России от 1 сентября 2014 года № 540 «Об утверждении классификатора видов разрешенного использования земельных участков».



			газопроводов, линий связи, телефонных станций, канализаций, стоянок, гаражей и мастерских для обслуживания уборочной и аварийной техники, а также зданий или помещений, предназначенных для приема физических и юридических лиц в связи с предоставлением им коммунальных услуг)		
2	Деловое управление	4.1	Размещение объектов капитального строительства с целью размещения объектов управленческой деятельности, не связанной с государственным или муниципальным управлением и оказанием услуг, а также с целью обеспечения совершения сделок, не требующих передачи товара в момент их совершения между организациями, в том числе биржевая деятельность (за исключением банковской и страховой деятельности)	Объектные автостоянки для легковых автомобилей	
3	Объекты придорожного сервиса	4.9.1	Размещение автозаправочных станций (бензиновых, газовых); размещение магазинов сопутствующей торговли, зданий для организации общественного питания в качестве объектов придорожного сервиса; размещение автомобильных моек, мастерских, предназначенных для ремонта и обслуживания автомобилей, и прочих объектов придорожного сервиса		
4	Тяжелая промышленность	6.2	Размещение объектов капитального строительства металлургической, машиностроительной промышленности, а также изготовления и ремонта продукции машиностроения, станкостроения, а также другие подобные промышленные предприятия III – V классов опасности по классификации СанПиН, для эксплуатации которых предусматривается установление охранных или санитарно-защитных зон, за исключением случаев, когда объект промышленности отнесен к иному виду разрешенного использования	Объектные автостоянки для легковых автомобилей	Размер санитарно-защитной зоны – не более 300 м
5	Автомобилестроительная промышленность	6.2.1	Размещение объектов капитального строительства, предназначенных для производства транспортных средств и оборудования, автомобилей, автомобильных кузовов, прицепов, полуприцепов и контейнеров, предназначенных для перевозки одним или несколькими видами транспорта, производства частей и принадлежностей для автомобилей и их двигателей	Объектные автостоянки для легковых автомобилей	
6	Легкая промышленность	6.3	Размещение объектов капитального строительства, предназначенных для текстильной, электронной промышленности	Объектные автостоянки для легковых автомобилей	
7	Пищевая промышленность	6.4	Размещение объектов пищевой промышленности по переработке	Объектные автостоянки для	

			сельскохозяйственной продукции способом, приводящим к их переработке в иную продукцию (консервирование, копчение, хлебопечение), в том числе для производства напитков, алкогольных напитков и табачных изделий	легковых автомобилей	
8	Нефтехимическая промышленность	6.5	Размещение объектов капитального строительства, предназначенных для переработки углеводородного сырья, изготовления удобрений, полимеров, химической продукции бытового назначения и подобной продукции, а также других подобных промышленных предприятий	Объектные автостоянки для легковых автомобилей	
9	Строительная промышленность	6.6	Размещение объектов капитального строительства, предназначенных для производства строительных материалов (кирпичей, пиломатериалов, цемента, крепежных материалов), бытового и строительного газового и сантехнического оборудования, лифтов и подъемников, столярной продукции, сборных домов или их частей и тому подобной продукции	Объектные автостоянки для легковых автомобилей	
10	Энергетика	6.7	Размещение объектов электростанций и вспомогательных для электростанций сооружений; размещение объектов электросетевого хозяйства, за исключением объектов энергетики, размещение которых предусмотрено содержанием вида разрешенного использования с кодом 3.1	Объектные автостоянки для легковых автомобилей	
11	Связь	6.8	Размещение объектов связи, радиовещания, телевидения, включая воздушные радиорелейные, надземные и подземные кабельные линии связи, линии радиофикации, антенные поля, усилительные пункты на кабельных линиях связи, инфраструктуру спутниковой связи и телерадиовещания, за исключением объектов связи, размещение которых предусмотрено содержанием вида разрешенного использования с кодом 3.1	Объектные автостоянки для легковых автомобилей	
12	Склады	6.9	Размещение сооружений, имеющих назначение по временному хранению, распределению и перевалке грузов (за исключением хранения стратегических запасов), не являющихся частями производственных комплексов, на которых был создан груз	Объектные автостоянки для легковых автомобилей	III – V классы опасности по классификации СанПиН
13	Целлюлозно-бумажная промышленность	6.11	Размещение объектов капитального строительства, предназначенных для целлюлозно-бумажного производства, издательской и полиграфической деятельности, тиражирования записанных носителей информации	Объектные автостоянки для легковых автомобилей	
14	Железнодорожный транспорт	7.1	Размещение железнодорожных путей; размещение погрузочно-разгрузочных площадок, прирельсовых складов (за исключением складов горюче-смазочных материалов и автозаправочных станций любых типов,	Объектные автостоянки для легковых автомобилей	

			а также складов, предназначенных для хранения опасных веществ и материалов, не предназначенных непосредственно для обеспечения железнодорожных перевозок) и иных объектов при условии соблюдения требований безопасности движения, установленных федеральными законами		
15	Автомобильный транспорт	7.2	Размещение автомобильных дорог и технически связанных с ними сооружений; размещение зданий и сооружений, предназначенных для обслуживания пассажиров, а также обеспечивающих работу транспортных средств; размещение объектов, предназначенных для размещения постов органов внутренних дел, ответственных за безопасность дорожного движения; оборудование земельных участков для стоянок автомобильного транспорта, а также для размещения депо (устройства мест стоянок) автомобильного транспорта, осуществляющего перевозки людей по установленному маршруту	Объектные автостоянки для легковых автомобилей	
16	Обеспечение внутреннего правопорядка	8.3	Размещение объектов капитального строительства, необходимых для подготовки и поддержания в готовности органов внутренних дел и спасательных служб, в которых существует военизированная служба; размещение объектов гражданской обороны, за исключением объектов гражданской обороны, являющихся частями производственных зданий	Объектные автостоянки для легковых автомобилей	
№ п/п	Условно разрешенный вид использования земельного участка	Код <sup>22</sup>	Условно разрешенный вид использования объектов капитального строительства	Вспомогательные виды разрешенного использования	Примечания
1	Магазины	4.4	Размещение объектов капитального строительства, предназначенных для продажи товаров, торговая площадь которых составляет до 400 кв. м	Объектные автостоянки для легковых автомобилей	
2	Амбулаторно-поликлиническое обслуживание	3.4.1	Размещение объектов капитального строительства, предназначенных для оказания гражданам амбулаторно-поликлинической медицинской помощи (поликлиники, фельдшерские пункты, пункты здравоохранения, центры матери и ребенка, диагностические центры, молочные кухни, клинические лаборатории)	Объектные автостоянки для легковых автомобилей	
3	Общественное питание	4.6	Размещение объектов капитального строительства в целях устройства мест общественного питания (столовые)	Объектные автостоянки для легковых автомобилей	
4	Обслуживание автотранспорта	4.9	Размещение постоянных или временных гаражей с несколькими		

<sup>22</sup> (числовое обозначение) вида разрешенного использования земельного участка в соответствии с приказом Минэкономразвития России от 1 сентября 2014 года № 540 «Об утверждении классификатора видов разрешенного использования земельных участков».

		стояночными местами, стоянок (парковок), гаражей, в том числе многоярусных, не указанных в коде 2.7.1		
--	--	---	--	--

**Предельные размеры земельных участков, предельные параметры разрешенного строительства, реконструкции объектов капитального строительства зоны П1**

Таблица № 12.1

Минимальная площадь земельного участка (га)	Устанавливаются в соответствии с утвержденными в установленном порядке нормами отвода земель для объектов капитального строительства или в соответствии с землеустроительной, градостроительной и проектной документацией. Для незастроенных территорий – определяются документацией по планировке территории. Минимальная площадь земельного участка – 0,02, для коммунального обслуживания – 0,001
Максимальная площадь земельного участка (га)	
Минимальная ширина участка по уличному фронту (м)	
Максимальный коэффициент застройки	0,8
Максимальный коэффициент плотности застройки	2,4
Минимальная этажность зданий, строений, сооружений	1 этаж
Минимальные отступы от границ земельных участков в целях определения мест допустимого размещения зданий, строений, сооружений, за пределами которых запрещено строительство зданий, строений, сооружений (м)	От всех зданий, строений, сооружений до красных линий магистральных улиц, проездов и т.д. отступы должны составлять не менее 5 м (за исключением ранее построенных зданий, строений, сооружений); от всех зданий, строений, сооружений до границ земельного участка – не менее 3 м
Максимальная этажность зданий, строений, сооружений	5 этажей
Максимальная высота объектов капитального строительства (м)	22,0
Минимальный процент озеленения земельного участка (процент)	не менее 15
Максимальная высота ограждений земельных участков (м)	2,5
Требования к ограждениям земельных участков	Выполняются в «прозрачном» или «глухом» исполнении
Минимальное количество машино-мест для объектных стоянок легковых автомобилей	В соответствии с СП 42.13330.2011 (Приложение К), с учетом коэффициента уровня автомобилизации

3. Зона размещения промышленных объектов IV – V классов опасности – П2:

1) зона предназначена для размещения промышленных объектов IV – V класса опасности с комплексом вспомогательных зданий и сооружений, ориентировочной санитарно защитной зоны менее 100 метров, может иметь границы с жилыми зонами, формировать локальные промышленные группы;

2) при проектировании и размещении зданий, строений, сооружений должны соблюдаться нормативные противопожарные, санитарные расстояния между объектами, расположенными на соседних земельных участках;

3) режим использования и размеры земельных участков различных объектов, а также объемы инженерного обеспечения определяются проектом планировки конкретной территории с учетом законодательства Российской Федерации и Удмуртской Республики, настоящих Правил;

4) размещение крылец и консольных элементов зданий (балконов, козырьков, карнизов) за пределами красных линий не допускается. Указанные расстояния измеряются от наружной стены здания в уровне цоколя. Декоративные элементы, а также лестницы, приборы освещения, камеры слежения и др., выступающие за плоскость фасада не более 0,6 м, допускается не учитывать;

5) озелененная территория может быть оборудована площадками для отдыха, спортивными площадками и другими подобными объектами. Площадь, занимаемая объектами, которыми может быть оборудована озелененная территория земельного участка, не должна превышать 50 процентов площади озелененной территории;

6) при проектировании и реконструкции объекта капитального строительства архитектурно-градостроительный облик объекта и его изменение согласовываются с Управлением архитектуры и градостроительства Администрации города Глазова в порядке, утвержденном Администрацией города Глазова;

7) перечень основных и условно разрешенных видов использования объектов капитального строительства и земельных участков, вспомогательных видов разрешенного использования зоны П2 представлен в таблице № 13;

8) предельные размеры земельных участков, предельные параметры разрешенного строительства, реконструкции объектов капитального строительства зоны П2 приведены в таблице № 13.1.

Перечень основных и условно разрешенных видов использования объектов капитального строительства и земельных участков, вспомогательных видов разрешенного использования зоны П2

Таблица № 13

№ п/п	Основной вид разрешенного использования земельного участка	Код <sup>23</sup>	Основные виды разрешенного использования объектов капитального строительства	Вспомогательные виды разрешенного использования	Примечания
1	Коммунальное обслуживание	3.1	Размещение объектов капитального строительства в целях обеспечения физических и юридических лиц коммунальными услугами, в частности: поставка воды, тепла, электричества, газа, предоставление услуг связи, отвод канализационных стоков, очистка и уборка объектов недвижимости (котельных, очистных сооружений, насосных станций, водопроводов, линий электропередач, трансформаторных подстанций, газопроводов, линий связи, телефонных станций, канализаций, стоянок, гаражей и мастерских для обслуживания уборочной и аварийной	Объектные автостоянки для легковых автомобилей	

<sup>23</sup> (числовое обозначение) вида разрешенного использования земельного участка в соответствии с приказом Минэкономразвития России от 1 сентября 2014 года № 540 «Об утверждении классификатора видов разрешенного использования земельных участков»

			техники, а также зданий или помещений, предназначенных для приема физических и юридических лиц в связи с предоставлением им коммунальных услуг)		
2	Деловое управление	4.1	Размещение объектов капитального строительства с целью размещения объектов управленческой деятельности, не связанной с государственным или муниципальным управлением и оказанием услуг, а также с целью обеспечения совершения сделок, не требующих передачи товара в момент их совершения между организациями, в том числе биржевая деятельность (за исключением банковской и страховой деятельности)	Объектные автостоянки для легковых автомобилей	
4	Объекты придорожного сервиса	4.9.1	Размещение автозаправочных станций (бензиновых, газовых); размещение магазинов сопутствующей торговли, зданий для организации общественного питания в качестве объектов придорожного сервиса; размещение автомобильных моек, мастерских, предназначенных для ремонта и обслуживания автомобилей, и прочих объектов придорожного сервиса		
5	Тяжелая промышленность	6.2	Размещение объектов капитального строительства металлургической, машиностроительной промышленности, а также изготовления и ремонта продукции машиностроения, станкостроения, а также другие подобные промышленные предприятия IV – V классов опасности по классификации СанПиН, для эксплуатации которых предусматривается установление охранных или санитарно-защитных зон, за исключением случаев, когда объект промышленности отнесен к иному виду разрешенного использования	Объектные автостоянки для легковых автомобилей	Размер санитарно-защитной зоны – не более 100 м
6	Легкая промышленность	6.3	Размещение объектов капитального строительства, предназначенных для текстильной, электронной промышленности	Объектные автостоянки для легковых автомобилей	
7	Пищевая промышленность	6.4	Размещение объектов пищевой промышленности, по переработке сельскохозяйственной продукции способом, приводящим к их переработке в иную продукцию (консервирование, копчение, хлебопечение), в том числе для производства напитков, алкогольных напитков и табачных изделий	Объектные автостоянки для легковых автомобилей	
8	Нефтехимическая промышленность	6.5	Размещение объектов капитального строительства, предназначенных для переработки углеводородного сырья, изготовления удобрений, полимеров, химической продукции бытового назначения и подобной продукции, а также другие подобные промышленные предприятия	Объектные автостоянки для легковых автомобилей	

9	Строительная промышленность	6.6	Размещение объектов капитального строительства, предназначенных для производства строительных материалов (кирпичей, пиломатериалов, цемента, крепежных материалов), бытового и строительного газового и сантехнического оборудования, лифтов и подъемников, столярной продукции, сборных домов или их частей и тому подобной продукции	Объектные автостоянки для легковых автомобилей	
10	Энергетика	6.7	Размещение объектов электростанций и вспомогательных для электростанций сооружений; размещение объектов электросетевого хозяйства, за исключением объектов энергетики, размещение которых предусмотрено содержанием вида разрешенного использования с кодом 3.1	Объектные автостоянки для легковых автомобилей	
11	Связь	6.8	Размещение объектов связи, радиовещания, телевидения, включая воздушные радиорелейные, надземные и подземные кабельные линии связи, линии радиофикации, антенные поля, усилительные пункты на кабельных линиях связи, инфраструктуру спутниковой связи и телерадиовещания, за исключением объектов связи, размещение которых предусмотрено содержанием вида разрешенного использования с кодом 3.1	Объектные автостоянки для легковых автомобилей	
12	Склады	6.9	Размещение сооружений, имеющих назначение по временному хранению, распределению и перевалке грузов (за исключением хранения стратегических запасов), не являющихся частями производственных комплексов, на которых был создан груз: промышленные базы, склады, погрузочные терминалы и доки, нефтехранилища и нефтеналивные станции, газовые хранилища и обслуживающие их газоконденсатные и газоперекачивающие станции, элеваторы и продовольственные склады, за исключением железнодорожных перевалочных складов	Объектные автостоянки для легковых автомобилей	IV – V классы опасности по классификации СанПиН
13	Железнодорожный транспорт	7.1	Размещение железнодорожных путей; размещение погрузочно-разгрузочных площадок, прирельсовых складов (за исключением складов горюче-смазочных материалов и автозаправочных станций любых типов, а также складов, предназначенных для хранения опасных веществ и материалов, не предназначенных непосредственно для обеспечения железнодорожных перевозок) и иных объектов при условии соблюдения требований безопасности движения, установленных федеральными законами	Объектные автостоянки для легковых автомобилей	
14	Автомобильный транспорт	7.2	Размещение автомобильных дорог и технически связанных с ними сооружений; размещение зданий и	Объектные автостоянки для легковых	

			сооружений, предназначенных для обслуживания пассажиров, а также обеспечивающих работу транспортных средств; размещение объектов, предназначенных для размещения постов органов внутренних дел, ответственных за безопасность дорожного движения; оборудование земельных участков для стоянок автомобильного транспорта, а также для размещения депо (устройства мест стоянок) автомобильного транспорта, осуществляющего перевозки людей по установленному маршруту	автомобилей	
15	Обеспечение внутреннего правопорядка	8.3	Размещение объектов капитального строительства, необходимых для подготовки и поддержания в готовности органов внутренних дел и спасательных служб, в которых существует военизированная служба; размещение объектов гражданской обороны, за исключением объектов гражданской обороны, являющихся частями производственных зданий	Объектные автостоянки для легковых автомобилей	
№ п/п	Условно разрешенный вид использования земельного участка	Код <sup>24</sup>	Условно разрешенный вид использования объектов капитального строительства	Вспомогательные виды разрешенного использования	Примечания
1	Объекты гаражного назначения	2.7.1	Размещение отдельно стоящих и пристроенных гаражей, в том числе подземных, предназначенных для хранения личного автотранспорта граждан, с возможностью размещения автомобильных моек		
2	Магазины	4.4	Размещение объектов капитального строительства, предназначенных для продажи товаров, торговая площадь которых составляет до 400 кв. м	Объектные автостоянки для легковых автомобилей	
3	Амбулаторно-поликлиническое обслуживание	3.4.1	Размещение объектов капитального строительства, предназначенных для оказания гражданам амбулаторно-поликлинической медицинской помощи (поликлиники, фельдшерские пункты, пункты здравоохранения, центры матери и ребенка, диагностические центры, молочные кухни, клинические лаборатории)	Объектные автостоянки для легковых автомобилей	
4	Приюты для животных	3.10.2	Размещение объектов капитального строительства, предназначенных для оказания ветеринарных услуг в стационаре	Объектные автостоянки для легковых автомобилей	
5	Общественное питание	4.6	Размещение объектов капитального строительства в целях устройства мест общественного питания (столовые)	Объектные автостоянки для легковых автомобилей	
6	Гостиничное обслуживание	4.7	Размещение гостиниц, а также иных зданий, используемых с целью извлечения предпринимательской выгоды из предоставления жилого помещения, для временного проживания в них	Объектные автостоянки для легковых автомобилей	

<sup>24</sup> (числовое обозначение) вида разрешенного использования земельного участка в соответствии с приказом Минэкономразвития России от 1 сентября 2014 года № 540 «Об утверждении классификатора видов разрешенного использования земельных участков».



7	Обслуживание автотранспорта	4.9	Размещение постоянных или временных гаражей с несколькими стояночными местами, стоянок (парковок), гаражей, в том числе многоэтажных, не указанных в коде 2.7.1	Объектные автостоянки для легковых автомобилей	
---	-----------------------------	-----	---	--	--

**Предельные размеры земельных участков, предельные параметры разрешенного строительства, реконструкции объектов капитального строительства зоны П2**

Таблица № 13.1

Минимальная площадь земельного участка (га)	Устанавливаются в соответствии с утвержденными в установленном порядке нормами отвода земель для объектов капитального строительства или в соответствии с землеустроительной, градостроительной и проектной документацией. Для незастроенных территорий – определяются документацией по планировке территории. Минимальная площадь земельного участка – 0,02, для коммунального обслуживания – 0,001
Максимальная площадь земельного участка (га)	
Минимальная ширина участка по уличному фронту (м)	
Максимальный коэффициент застройки	0,8
Максимальный коэффициент плотности застройки	2,4
Минимальная этажность зданий, строений, сооружений	1 этаж
Минимальные отступы от границ земельных участков в целях определения мест допустимого размещения зданий, строений, сооружений, за пределами которых запрещено строительство зданий, строений, сооружений (м)	От всех зданий, строений, сооружений до красных линий магистральных улиц, проездов и т.д. отступы должны составлять не менее 5 м (за исключением ранее построенных зданий, строений, сооружений); от всех зданий, строений, сооружений до границ земельного участка – не менее 3 м
Максимальная этажность зданий, строений, сооружений	16 этажей
Максимальная высота объектов капитального строительства (м)	52,0
Минимальный процент озеленения земельного участка (процент)	не менее 15
Максимальная высота ограждений земельных участков (м)	2,5
Требования к ограждениям земельных участков	Выполняются в «прозрачном» или «глухом» исполнении
Минимальное количество машино-мест для объектных стоянок легковых автомобилей	В соответствии с СП 42.13330.2011 (Приложение К), с учетом коэффициента уровня автомобилизации

**4. Промышленно-деловая зона – ПД:**

1) зона предназначена для размещения производственных, коммунальных, складских, торговых и офисных объектов IV – V классов опасности с комплексом вспомогательных зданий и сооружений, ориентировочной санитарно защитной зоной менее 50 метров, формирует буферные зоны между промышленными и жилыми зонами;

2) при проектировании и размещении зданий, строений, сооружений должны соблюдаться нормативные противопожарные, санитарные расстояния между объектами, расположенными на соседних земельных участках;

3) режим использования и размеры земельных участков различных объектов, а также объемы инженерного обеспечения определяются проектом

планировки конкретной территории с учетом законодательства Российской Федерации и Удмуртской Республики, настоящих Правил;

4) размещение крылец и консольных элементов зданий (балконов, козырьков, карнизов) за пределами красных линий не допускается. Указанные расстояния измеряются от наружной стены здания в уровне цоколя. Декоративные элементы, а также лестницы, приборы освещения, камеры слежения и др., выступающие за плоскость фасада не более 0,6 м, допускается не учитывать;

5) озелененная территория может быть оборудована площадками для отдыха, спортивными площадками и другими подобными объектами. Площадь, занимаемая объектами, которыми может быть оборудована озелененная территория земельного участка, не должна превышать 50 процентов площади озелененной территории;

6) при проектировании и реконструкции объекта капитального строительства архитектурно-градостроительный облик объекта и его изменение согласовываются с Управлением архитектуры и градостроительства Администрации города Глазова в порядке, утвержденном Администрацией города Глазова;

7) перечень основных и условно разрешенных видов использования объектов капитального строительства и земельных участков, вспомогательных видов разрешенного использования зоны ПД представлен в таблице № 14;

8) предельные размеры земельных участков, предельные параметры разрешенного строительства, реконструкции объектов капитального строительства зоны ПД приведены в таблице № 14.1.

Перечень основных и условно разрешенных видов использования объектов капитального строительства и земельных участков, вспомогательных видов разрешенного использования зоны ПД

Таблица № 14

№ п/п	Основной вид разрешенного использования земельного участка	Код <sup>25</sup>	Основные виды разрешенного использования объектов капитального строительства	Вспомогательные виды разрешенного использования	Примечания
1	Коммунальное обслуживание	3.1	Размещение объектов капитального строительства в целях обеспечения физических и юридических лиц коммунальными услугами, в частности: поставка воды, тепла, электричества, газа, предоставление услуг связи, отвод канализационных стоков, очистка и уборка объектов недвижимости (котельных, очистных сооружений, насосных станций, водопроводов, линий электропередач, трансформаторных подстанций, газопроводов, линий связи, телефонных станций, канализаций,		

<sup>25</sup> (числовое обозначение) вида разрешенного использования земельного участка в соответствии с приказом Минэкономразвития России от 1 сентября 2014 года № 540 «Об утверждении классификатора видов разрешенного использования земельных участков».

			стоянок, гаражей и мастерских для обслуживания уборочной и аварийной техники, а также зданий или помещений, предназначенных для приема физических и юридических лиц в связи с предоставлением им коммунальных услуг)		
2	Бытовое обслуживание	3.3	Размещение объектов капитального строительства, предназначенных для оказания населению или организациям бытовых услуг (мастерские мелкого ремонта, ателье, парикмахерские, прачечные, химчистки, похоронное бюро)	Объектные автостоянки для легковых автомобилей	
3	Амбулаторно-поликлиническое обслуживание	3.4.1	Размещение объектов капитального строительства, предназначенных для оказания гражданам амбулаторно-поликлинической медицинской помощи (поликлиники, фельдшерские пункты, пункты здравоохранения, центры матери и ребенка)	Объектные автостоянки для легковых автомобилей	
4	Культурное развитие	3.6	Размещение объектов капитального строительства, предназначенных для размещения в них музеев, выставочных залов	Объектные автостоянки для легковых автомобилей	
5	Амбулаторное ветеринарное обслуживание	3.10.1	Размещение объектов капитального строительства, предназначенных для оказания ветеринарных услуг без содержания животных	Объектные автостоянки для легковых автомобилей	
6	Деловое управление	4.1	Размещение объектов капитального строительства с целью размещения объектов управленческой деятельности, не связанной с государственным или муниципальным управлением и оказанием услуг, а также с целью обеспечения совершения сделок, не требующих передачи товара в момент их совершения между организациями, в том числе биржевая деятельность (за исключением банковской и страховой деятельности)		
7	Магазины	4.4	Размещение объектов капитального строительства, предназначенных для продажи товаров, торговая площадь которых составляет до 1000 кв. м	Объектные автостоянки для легковых автомобилей покупателей, погрузочно-разгрузочные площадки	
8	Общественное питание	4.6	Размещение объектов капитального строительства в целях устройства мест общественного питания (рестораны, кафе, столовые, закусочные, бары)	Объектные автостоянки для легковых автомобилей	
9	Обслуживание автотранспорта	4.9	Размещение постоянных или временных гаражей с несколькими стояночными местами, стоянок (парковок), гаражей, в том числе многоярусных, не указанных в коде 2.7.1		
10	Объекты придорожного сервиса	4.9.1	Размещение автозаправочных станций (бензиновых, газовых); размещение магазинов сопутствующей торговли, зданий для организации общественного питания в качестве объектов придорожного сервиса;		

-			размещение автомобильных моек, мастерских, предназначенных для ремонта и обслуживания автомобилей, и прочих объектов придорожного сервиса		
11	Спорт	5.1	Размещение объектов капитального строительства в качестве спортивных клубов, спортивных залов, бассейнов; устройство площадок для занятия спортом и физкультурой (беговые дорожки, спортивные сооружения, теннисные корты, поля для спортивной игры)	Объектные автостоянки для легковых автомобилей	
12	Тяжелая промышленность	6.2	Размещение объектов капитального строительства металлургической, машиностроительной промышленности, а также изготовления и ремонта продукции машиностроения, станкостроения, а также других подобных промышленных предприятий IV–V класса опасности по классификации СанПиН, для эксплуатации которых предусматривается установление охранных или санитарно-защитных зон, за исключением случаев, когда объект промышленности отнесен к иному виду разрешенного использования		Размер санитарно-защитной зоны – не более 50 м
13	Легкая промышленность	6.3	Размещение объектов капитального строительства, предназначенных для текстильной, электронной промышленности		
14	Пищевая промышленность	6.4	Размещение объектов пищевой промышленности по переработке сельскохозяйственной продукции способом, приводящим к их переработке в иную продукцию (консервирование, копчение, хлебопечение), в том числе для производства напитков, алкогольных напитков и табачных изделий	Объектные автостоянки для легковых автомобилей	
15	Нефтехимическая промышленность	6.5	Размещение объектов капитального строительства, предназначенных для переработки углеводородного сырья, изготовления удобрений, полимеров, химической продукции бытового назначения и подобной продукции, а также другие подобные промышленные предприятия	Объектные автостоянки для легковых автомобилей	IV–V классы опасности по классификации СанПиН
16	Строительная промышленность	6.6	Размещение объектов капитального строительства, предназначенных для производства строительных материалов (кирпичей, пиломатериалов, цемента, крепежных материалов), бытового и строительного газового и сантехнического оборудования, лифтов и подъемников, столярной продукции, сборных домов или их частей и тому подобной продукции	Объектные автостоянки для легковых автомобилей	
17	Энергетика	6.7	Размещение объектов электростанций и вспомогательных для электростанций сооружений; размещение объектов электросетевого хозяйства, за исключением объектов энергетики, размещение которых предусмотрено содержанием вида разрешенного использования с кодом 3.1	Объектные автостоянки для легковых автомобилей	

18	Связь	6.8	Размещение объектов связи, радиовещания, телевидения, включая воздушные радиорелейные, надземные и подземные кабельные линии связи, линии радиофикации, антенные поля, усилительные пункты на кабельных линиях связи, инфраструктуру спутниковой связи и телерадиовещания, за исключением объектов связи, размещение которых предусмотрено содержанием вида разрешенного использования с кодом 3.1	Объектные автостоянки для легковых автомобилей	
19	Склады	6.9	Размещение сооружений, имеющих назначение по временному хранению, распределению и перевалке грузов (за исключением хранения стратегических запасов), не являющихся частями производственных комплексов, на которых был создан груз	Объектные автостоянки для автомобилей	IV–V классы опасности по классификации СанПиН
20	Автомобильный транспорт	7.2	Размещение автомобильных дорог и технически связанных с ними сооружений; размещение зданий и сооружений, предназначенных для обслуживания пассажиров, а также обеспечивающих работу транспортных средств; оборудование земельных участков для стоянок автомобильного транспорта, а также для размещения депо (устройства мест стоянок) автомобильного транспорта, осуществляющего перевозки людей по установленному маршруту	Объектные автостоянки для легковых автомобилей	
21	Обеспечение внутреннего правопорядка	8.3	Размещение объектов капитального строительства, необходимых для подготовки и поддержания в готовности органов внутренних дел и спасательных служб, в которых существует военизированная служба; размещение объектов гражданской обороны, за исключением объектов гражданской обороны, являющихся частями производственных зданий	Объектные автостоянки для легковых автомобилей	
22	Земельные участки (территории) общего пользования	12.0	Размещение объектов улично-дорожной сети, автомобильных дорог и пешеходных тротуаров в границах населенных пунктов, пешеходных переходов, скверов, бульваров, площадей, проездов, малых архитектурных форм благоустройства	Объектные автостоянки; остановочные павильоны; нестационарные торговые объекты (мелкорозничная торговля цветами и печатными изданиями, сезонная торговля мороженым); площадки для отдыха и спорта; элементы благоустройства территории	

№ п/п	Условно разрешенный вид использования земельного участка	Код <sup>26</sup>	Условно разрешенный вид использования объектов капитального строительства	Вспомогательные виды разрешенного использования	Примечания
1	Объекты гаражного назначения	2.7.1	Размещение отдельно стоящих и пристроенных гаражей, в том числе подземных, предназначенных для хранения личного автотранспорта граждан, с возможностью размещения автомобильных моек		
2	Религиозное использование	3.7	Размещение объектов капитального строительства, предназначенных для отправления религиозных обрядов (церкви, соборы, храмы, часовни, мечети, молельные дома)		
3	Магазины	4.4	Размещение объектов капитального строительства, предназначенных для продажи товаров, торговая площадь которых составляет до 5000 кв. м	Объектные автостоянки для легковых автомобилей покупателей, погрузочно-разгрузочные площадки	
4	Банковская и страховая деятельность	4.5	Размещение объектов капитального строительства, предназначенных для размещения организаций, оказывающих банковские и страховые услуги	Объектные автостоянки	
5	Гостиничное обслуживание	4.7	Размещение гостиниц, а также иных зданий, используемых с целью извлечения предпринимательской выгоды из предоставления жилого помещения, для временного проживания в них	Объектные автостоянки для легковых автомобилей	
6	Развлечения	4.8	Размещение объектов капитального строительства, предназначенных для размещения дискотек и танцевальных площадок, ночных клубов, аквапарков, боулинга, аттракционов, ипподромов, игровых автоматов (кроме игрового оборудования, используемого для проведения азартных игр) и игровых площадок	Объектные автостоянки для легковых автомобилей	

**Предельные размеры земельных участков, предельные параметры разрешенного строительства, реконструкции объектов капитального строительства зоны ПД**

Таблица № 14.1

Минимальная площадь земельного участка (га)	Устанавливаются в соответствии с утвержденными в установленном порядке нормами отвода земель для объектов капитального строительства или в соответствии с землеустроительной, градостроительной и проектной документацией. Для незастроенных территорий – определяются документацией по планировке территории. Минимальная площадь земельного участка – 0,02, для
Максимальная площадь земельного участка (га)	
Минимальная ширина участка по уличному фронту (м)	

<sup>26</sup> (числовое обозначение) вида разрешенного использования земельного участка в соответствии с приказом Минэкономразвития России от 1 сентября 2014 года № 540 «Об утверждении классификатора видов разрешенного использования земельных участков».

	коммунального обслуживания – 0,001
Максимальный коэффициент застройки	0,6
Максимальный коэффициент плотности застройки	1,8
Минимальная этажность зданий, строений, сооружений	1 этаж
Минимальные отступы от границ земельных участков в целях определения мест допустимого размещения зданий, строений, сооружений, за пределами которых запрещено строительство зданий, строений, сооружений (м)	От всех зданий, строений, сооружений до красных линий магистральных улиц, проездов и т.д. отступы должны составлять не менее 5 м (за исключением ранее построенных зданий, строений, сооружений); от всех зданий, строений, сооружений до границ земельного участка – не менее 3 м
Максимальная этажность зданий, строений, сооружений	9 этажей
Максимальная высота объектов капитального строительства (м)	37,0
Минимальный процент озеленения земельного участка (процент)	не менее 15
Максимальная высота ограждений земельных участков (м)	2,5
Требования к ограждениям земельных участков	Выполняются в «прозрачном» или «глухом» исполнении
Минимальное количество машино-мест для объектных стоянок легковых автомобилей	В соответствии с СП 42.13330.2011 (Приложение К), с учетом коэффициента уровня автомобилизации

»;

18) статью 24 изложить в следующей редакции:

«Статья 24. Зоны инженерной инфраструктуры

1. Зоны инженерной инфраструктуры предназначены для преимущественного размещения зданий и сооружений инженерной инфраструктуры, коммунальных и обслуживающих предприятий, гаражных кооперативов.

2. Зона инженерной и коммунальной инфраструктуры – ИН:

1) зона предназначена для размещения индивидуальных гаражей (гаражных кооперативов), коммунальных, инженерных и обслуживающих объектов, складов, с ориентировочной санитарно-защитной зоной менее 50 метров, примыкает к жилым зонам и ориентирована на их обслуживание;

2) при проектировании и размещении зданий, строений, сооружений должны соблюдаться нормативные противопожарные, санитарные расстояния между объектами, расположенными на соседних земельных участках;

3) режим использования и размеры земельных участков различных объектов, а также объемы инженерного обеспечения определяются проектом планировки конкретной территории с учетом законодательства Российской Федерации и Удмуртской Республики, настоящих Правил;

4) размещение крылец и консольных элементов зданий (балконов, козырьков, карнизов) за пределами красных линий не допускается. Указанные расстояния измеряются от наружной стены здания в уровне цоколя. Декоративные элементы, а также лестницы, приборы освещения, камеры слежения и др., выступающие за плоскость фасада не более 0,6 м, допускается не учитывать;

5) озелененная территория может быть оборудована площадками для отдыха взрослых и детей, спортивными площадками, площадками для выгула собак и другими подобными объектами. Площадь, занимаемая объектами, которыми может быть оборудована озелененная территория земельного участка, не должна превышать 50 процентов площади озелененной территории;

6) при проектировании и реконструкции объекта капитального строительства архитектурно-градостроительный облик объекта и его изменение согласовываются с Управлением архитектуры и градостроительства Администрации города Глазова в порядке, утвержденном Администрацией города Глазова;

7) перечень основных и условно разрешенных видов использования объектов капитального строительства и земельных участков, вспомогательных видов разрешенного использования зоны ИН представлен в таблице № 15;

8) предельные размеры земельных участков, предельные параметры разрешенного строительства, реконструкции объектов капитального строительства зоны ИН приведены в таблице № 15.1.

**Перечень основных и условно разрешенных видов использования объектов капитального строительства и земельных участков, вспомогательных видов разрешенного использования зоны ИН**

Таблица № 15

№ п/п	Основной вид разрешенного использования земельного участка	Код <sup>27</sup>	Основные виды разрешенного использования объектов капитального строительства	Вспомогательные виды разрешенного использования	Примечания
1	Объекты гаражного назначения	2.7.1	Размещение отдельно стоящих и пристроенных гаражей, в том числе подземных, предназначенных для хранения личного автотранспорта граждан, с возможностью размещения автомобильных моек		
2	Коммунальное обслуживание	3.1	Размещение объектов капитального строительства в целях обеспечения физических и юридических лиц коммунальными услугами, в частности: поставка воды, тепла, электричества, газа, предоставление услуг связи, отвод канализационных стоков, очистка и уборка объектов недвижимости (котельных, очистных сооружений, насосных станций, водопроводов, линий электропередач, трансформаторных подстанций, газопроводов, линий связи, телефонных станций, канализаций, стоянок, гаражей и мастерских для обслуживания уборочной и аварийной техники, а также зданий или помещений,	Объектные автостоянки для легковых автомобилей	

<sup>27</sup> (числовое обозначение) вида разрешенного использования земельного участка в соответствии с приказом Минэкономразвития России от 1 сентября 2014 года № 540 «Об утверждении классификатора видов разрешенного использования земельных участков».



			предназначенных для приема физических и юридических лиц в связи с предоставлением им коммунальных услуг)		
3	Деловое управление	4.1	Размещение объектов капитального строительства с целью размещения объектов управленческой деятельности, не связанной с государственным или муниципальным управлением и оказанием услуг, а также с целью обеспечения совершения сделок, не требующих передачи товара в момент их совершения между организациями, в том числе биржевая деятельность (за исключением банковской и страховой деятельности)	Объектные автостоянки для легковых автомобилей	
4	Обслуживание автотранспорта	4.9	Размещение постоянных или временных гаражей с несколькими стояночными местами, стоянок (парковок), гаражей, в том числе многоярусных, не указанных в коде 2.7.1		
5	Объекты придорожного сервиса	4.9.1	Размещение автозаправочных станций (бензиновых, газовых); размещение магазинов сопутствующей торговли, зданий для организации общественного питания в качестве объектов придорожного сервиса; размещение автомобильных моек, мастерских, предназначенных для ремонта и обслуживания автомобилей, и прочих объектов придорожного сервиса		
6	Энергетика	6.7	Размещение объектов электростанций и вспомогательных для электростанций сооружений; размещение объектов электросетевого хозяйства, за исключением объектов энергетики, размещение которых предусмотрено содержанием вида разрешенного использования с кодом 3.1	Объектные автостоянки для легковых автомобилей	
7	Связь	6.8	Размещение объектов связи, радиовещания, телевидения, включая воздушные радиорелейные, надземные и подземные кабельные линии связи, линии радиофикации, антенные поля, усилительные пункты на кабельных линиях связи, инфраструктуру спутниковой связи и телерадиовещания, за исключением объектов связи, размещение которых предусмотрено содержанием вида разрешенного использования с кодом 3.1		
8	Склады	6.9	Размещение сооружений, имеющих назначение по временному хранению, распределению и перевалке грузов (за исключением хранения стратегических запасов), не являющихся частями производственных комплексов, на которых был создан груз: промышленные базы, склады, погрузочные терминалы и доки, нефтехранилища и нефтеналивные станции, газовые хранилища и обслуживающие их газоконденсатные и	Объектные автостоянки для легковых автомобилей	IV – V классы опасности по классификации СанПиН

			газоперекачивающие станции, элеваторы и продовольственные склады, за исключением железнодорожных перевалочных складов		
9	Трубопроводный транспорт	7.5	Размещение нефтепроводов, водопроводов, газопроводов и иных трубопроводов, а также иных зданий и сооружений, необходимых для эксплуатации названных трубопроводов	Объектные автостоянки для легковых автомобилей	
№ п/п	Условно разрешенный вид использования земельного участка	Код <sup>28</sup>	Условно разрешенный вид использования объектов капитального строительства	Вспомогательные виды разрешенного использования	Примечания
1	Магазины	4.4	Размещение объектов капитального строительства, предназначенных для продажи товаров, торговая площадь которых составляет до 150 кв. м		

Предельные размеры земельных участков, предельные параметры разрешенного строительства, реконструкции объектов капитального строительства зоны ИН

Таблица № 15.1

Минимальная площадь земельного участка (га)	Устанавливаются в соответствии с утвержденными в установленном порядке нормами отвода земель для объектов капитального строительства или в соответствии с землеустроительной, градостроительной и проектной документацией. Для незастроенных территорий – определяются документацией по планировке территории. Минимальная площадь земельного участка – 0,02, для коммунального обслуживания – 0,001
Максимальная площадь земельного участка (га)	
Минимальная ширина участка по уличному фронту (м)	
Максимальный коэффициент застройки	0,6
Максимальный коэффициент плотности застройки	1,8
Минимальная этажность зданий, строений, сооружений	1 этаж
Минимальные отступы от границ земельных участков в целях определения мест допустимого размещения зданий, строений, сооружений, за пределами которых запрещено строительство зданий, строений, сооружений (м)	От всех зданий, строений, сооружений до красных линий магистральных улиц, проездов и т.д. отступы должны составлять не менее 5 м (за исключением ранее построенных зданий, строений, сооружений); от всех зданий, строений, сооружений до границ земельного участка – не менее 3 м
Максимальная этажность зданий, строений, сооружений	5 этажей
Максимальная высота объектов капитального строительства (м)	22,0
Минимальный процент озеленения земельного участка (процент)	Не регламентируется
Максимальная высота ограждений земельных участков (м)	2,5
Требования к ограждениям земельных участков	Выполняются в «прозрачном» или «глухом» исполнении
Минимальное количество машино-мест для объектных стоянок легковых автомобилей	В соответствии с СП 42.13330.2011 (Приложение К), с учетом коэффициента уровня автомобилизации

»;

<sup>28</sup> (числовое обозначение) вида разрешенного использования земельного участка в соответствии с приказом Минэкономразвития России от 1 сентября 2014 года № 540 «Об утверждении классификатора видов разрешенного использования земельных участков».

19) статью 25 изложить в следующей редакции:

«Статья 25. Зона транспортной инфраструктуры

1. Зона объектов транспортной инфраструктуры предназначена для размещения объектов автомобильного и железнодорожного транспорта с комплексом вспомогательных зданий и сооружений.

2. Зона размещения объектов железнодорожного транспорта – ЖД:

1) зона объектов транспортной инфраструктуры предназначена для размещения объектов железнодорожного транспорта с комплексом вспомогательных зданий и сооружений;

2) при проектировании и размещении зданий, строений, сооружений должны соблюдаться нормативные противопожарные, санитарные расстояния между объектами, расположенными на соседних земельных участках;

3) режим использования и размеры земельных участков различных объектов, а также объемы инженерного обеспечения определяются проектом планировки конкретной территории с учетом законодательства Российской Федерации и Удмуртской Республики, настоящих Правил;

4) размещение крылец и консольных элементов зданий (балконов, козырьков, карнизов) за пределами красных линий не допускается. Указанные расстояния измеряются от наружной стены здания в уровне цоколя. Декоративные элементы, а также лестницы, приборы освещения, камеры слежения и др., выступающие за плоскость фасада не более 0,6 м, допускается не учитывать;

5) озелененная территория может быть оборудована площадками для отдыха. Площадь, занимаемая объектами, которыми может быть оборудована озелененная территория земельного участка, не должна превышать 50 процентов площади озелененной территории;

6) при проектировании и реконструкции объекта капитального строительства архитектурно-градостроительный облик объекта и его изменение согласовываются с Управлением архитектуры и градостроительства Администрации города Глазова в порядке, утвержденном Администрацией города Глазова;

7) перечень основных и условно разрешенных видов использования объектов капитального строительства и земельных участков, вспомогательных видов разрешенного использования зоны ЖД представлен в таблице № 16;

8) предельные размеры земельных участков, предельные параметры разрешенного строительства, реконструкции объектов капитального строительства зоны ЖД приведены в таблице № 16.1.

Перечень основных и условно разрешенных видов использования объектов капитального строительства и земельных участков, вспомогательных видов разрешенного использования зоны ЖД

Таблица № 16

№ п/п	Основной вид разрешенного использования земельного участка	Код <sup>29</sup>	Основные виды разрешенного использования объектов капитального строительства	Вспомогательные виды разрешенного использования	Примечания
1	Коммунальное обслуживание	3.1	Размещение объектов капитального строительства в целях обеспечения физических и юридических лиц коммунальными услугами, в частности: поставка воды, тепла, электричества, газа, предоставление услуг связи, отвод канализационных стоков, очистка и уборка объектов недвижимости (котельных, очистных сооружений, насосных станций, водопроводов, линий электропередач, трансформаторных подстанций, газопроводов, линий связи, телефонных станций, канализаций)		
2	Связь	6.8	Размещение объектов связи, радиовещания, телевидения, включая воздушные радиорелейные, надземные и подземные кабельные линии связи, линии радиофикации, антенные поля, усилительные пункты на кабельных линиях связи, инфраструктуру спутниковой связи и телерадиовещания, за исключением объектов связи, размещение которых предусмотрено содержанием вида разрешенного использования с кодом 3.1		
3	Железнодорожный транспорт	7.1	Размещение железнодорожных путей; размещение зданий и сооружений, в том числе железнодорожных вокзалов и станций, а также устройств и объектов, необходимых для эксплуатации, содержания, строительства, реконструкции, ремонта наземных и подземных зданий, сооружений, устройств и других объектов железнодорожного транспорта; размещение погрузочно-разгрузочных площадок, прирельсовых складов (за исключением складов горюче-смазочных материалов и автозаправочных станций любых типов, а также складов, предназначенных для хранения опасных веществ и материалов, не предназначенных непосредственно для обеспечения железнодорожных перевозок) и иных объектов при условии соблюдения требований	Объектные автостоянки для легковых автомобилей	

<sup>29</sup> (числовое обозначение) вида разрешенного использования земельного участка в соответствии с приказом Минэкономразвития России от 1 сентября 2014 года № 540 «Об утверждении классификатора видов разрешенного использования земельных участков».

			безопасности движения, установленных федеральными законами; размещение наземных сооружений метрополитена, в том числе посадочных станций, вентиляционных шахт		
№ п/п	Условно разрешенный вид использования земельного участка	Код <sup>30</sup>	Условно разрешенный вид использования объектов капитального строительства	Вспомогательные виды разрешенного использования	Примечания
1	Магазины	4.4	Размещение объектов капитального строительства, предназначенных для продажи товаров, торговая площадь которых составляет до 150 кв. м	Объектные автостоянки для легковых автомобилей	

Предельные размеры земельных участков, предельные параметры разрешенного строительства, реконструкции объектов капитального строительства зоны ЖД

Таблица № 16.1

Минимальная площадь земельного участка (га)	Порядок установления и использования полос отвода определяется Правительством Российской Федерации
Максимальная площадь земельного участка (га)	
Минимальная ширина участка по уличному фронту (м)	
Максимальный коэффициент застройки	0,6
Максимальный коэффициент плотности застройки	1,8
Минимальная этажность зданий, строений, сооружений	1 этаж
Минимальные отступы от границ земельных участков в целях определения мест допустимого размещения зданий, строений, сооружений, за пределами которых запрещено строительство зданий, строений, сооружений (м)	От всех зданий, строений, сооружений до красных линий магистральных улиц, проездов и т.д. отступы должны составлять не менее 5 м (за исключением ранее построенных зданий, строений, сооружений); от всех зданий, строений, сооружений до границ земельного участка не менее – 3 м
Максимальная этажность зданий, строений, сооружений	5 этажей
Максимальная высота объектов капитального строительства (м)	22,0
Минимальный процент озеленения земельного участка (процент)	не менее 15
Максимальная высота ограждений земельных участков (м)	2,5
Требования к ограждениям земельных участков	Выполняются в «прозрачном» или «глухом» исполнении
Минимальное количество машино-мест для объектных стоянок легковых автомобилей	В соответствии с СП 42.13330.2011 (Приложение К), с учетом коэффициента уровня автомобилизации

### 3. Зона размещения объектов транспортной инфраструктуры – ТИ:

1) зона объектов транспортной инфраструктуры предназначена для размещения объектов автомобильного транспорта с комплексом вспомогательных зданий и сооружений;

2) при проектировании и размещении зданий, строений, сооружений должны соблюдаться нормативные противопожарные, санитарные расстояния между объектами, расположенными на соседних земельных участках;

<sup>30</sup> (числовое обозначение) вида разрешенного использования земельного участка в соответствии с приказом Минэкономразвития России от 1 сентября 2014 года № 540 «Об утверждении классификатора видов разрешенного использования земельных участков».

3) режим использования и размеры земельных участков различных объектов, а также объемы инженерного обеспечения определяются проектом планировки конкретной территории с учетом законодательства Российской Федерации и Удмуртской Республики, настоящих Правил;

4) размещение крылец и консольных элементов зданий (балконов, козырьков, карнизов) за пределами красных линий не допускается. Указанные расстояния измеряются от наружной стены здания в уровне цоколя. Декоративные элементы, а также лестницы, приборы освещения, камеры слежения и др., выступающие за плоскость фасада не более 0,6 м, допускается не учитывать;

5) озелененная территория может быть оборудована площадками для отдыха. Площадь, занимаемая объектами, которыми может быть оборудована озелененная территория земельного участка, не должна превышать 50 процентов площади озелененной территории;

6) при проектировании и реконструкции объекта капитального строительства архитектурно-градостроительный облик объекта и его изменение согласовываются с Управлением архитектуры и градостроительства Администрации города Глазова в порядке, утвержденном Администрацией города Глазова;

7) перечень основных и условно разрешенных видов использования объектов капитального строительства и земельных участков, вспомогательных видов разрешенного использования зоны ТИ представлен в таблице № 17;

8) предельные размеры земельных участков, предельные параметры разрешенного строительства, реконструкции объектов капитального строительства зоны ТИ приведены в таблице № 17.1.

**Перечень основных и условно разрешенных видов использования объектов капитального строительства и земельных участков, вспомогательных видов разрешенного использования зоны ТИ**

Таблица № 17

№ п/п	Основной вид разрешенного использования земельного участка	Код <sup>31</sup>	Основные виды разрешенного использования объектов капитального строительства	Вспомогательные виды разрешенного использования	Примечания
1	Коммунальное обслуживание	3.1	Размещение объектов капитального строительства в целях обеспечения физических и юридических лиц коммунальными услугами, в частности: поставка воды, тепла, электричества, газа, предоставление услуг связи, отвод канализационных стоков, очистка и уборка объектов недвижимости (котельных, очистных сооружений, насосных	Объектные автостоянки для легковых автомобилей	

<sup>31</sup> (числовое обозначение) вида разрешенного использования земельного участка в соответствии с приказом Минэкономразвития России от 1 сентября 2014 года № 540 «Об утверждении классификатора видов разрешенного использования земельных участков».

			станций, водопроводов, линий электропередач, трансформаторных подстанций, газопроводов, линий связи, телефонных станций, канализаций)		
2	Обслуживание автотранспорта	4.9	Размещение стоянок (парковок), в том числе многоярусных, не указанных в коде 2.7.1		
3	Объекты придорожного сервиса	4.9.1	Размещение автозаправочных станций (бензиновых, газовых); размещение магазинов сопутствующей торговли, зданий для организации общественного питания в качестве объектов придорожного сервиса; размещение автомобильных моек, мастерских, предназначенных для ремонта и обслуживания автомобилей, и прочих объектов придорожного сервиса		
4	Автомобильный транспорт	7.2	Размещение автомобильных дорог и технически связанных с ними сооружений; размещение зданий и сооружений, предназначенных для обслуживания пассажиров, а также обеспечивающие работу транспортных средств; оборудование земельных участков для стоянок автомобильного транспорта, а также для размещения депо (устройства мест стоянок) автомобильного транспорта, осуществляющего перевозки людей по установленному маршруту		
№ п/п	Условно разрешенный вид использования земельного участка	Код <sup>32</sup>	Условно разрешенный вид использования объектов капитального строительства	Вспомогательные виды разрешенного использования	Примечания
1	Магазины	4.4	Размещение объектов капитального строительства, предназначенных для продажи товаров, торговая площадь которых составляет до 150 кв. м	Объектные автостоянки для легковых автомобилей	

Предельные размеры земельных участков, предельные параметры разрешенного строительства, реконструкции объектов капитального строительства зоны ТИ

Таблица № 17.1

Минимальная площадь земельного участка (га)	Устанавливаются в соответствии с утвержденными в установленном порядке нормами отвода земель для объектов капитального строительства или
Максимальная площадь земельного участка (га)	

<sup>32</sup> (числовое обозначение) вида разрешенного использования земельного участка в соответствии с приказом Минэкономразвития России от 1 сентября 2014 года № 540 «Об утверждении классификатора видов разрешенного использования земельных участков».

Минимальная ширина участка по уличному фронту (м)	в соответствии с землеустроительной, градостроительной и проектной документацией. Минимальная площадь земельного участка – 0,02, для коммунального обслуживания – 0,001
Максимальный коэффициент застройки	0,6
Максимальный коэффициент плотности застройки	1,8
Минимальная этажность зданий, строений, сооружений	1 этаж
Минимальные отступы от границ земельных участков в целях определения мест допустимого размещения зданий, строений, сооружений, за пределами которых запрещено строительство зданий, строений, сооружений (м)	От всех зданий, строений, сооружений до красных линий магистральных улиц, проездов и т.д. отступы должны составлять не менее 5 м (за исключением ранее построенных зданий, строений, сооружений); от всех зданий, строений, сооружений до границ земельного участка – не менее 3 м
Максимальная этажность зданий, строений, сооружений	3 этажа
Максимальная высота объектов капитального строительства (м)	15,0
Минимальный процент озеленения земельного участка (процент)	не менее 15
Максимальная высота ограждений земельных участков (м)	2,5
Требования к ограждениям земельных участков	Выполняются в «прозрачном» или «глухом» исполнении
Минимальное количество машино-мест для объектных стоянок легковых автомобилей	В соответствии с СП 42.13330.2011 (Приложение К), с учетом коэффициента уровня автомобилизации

»;

20) статью 26 изложить в следующей редакции:

«Статья 26. Зоны рекреационного назначения

1. Зона городских территорий с рекреационной спецификой, имеющих культивируемую древесную растительность – Р1:

1) зона предназначена для размещения городских парков, бульваров, иных зеленых территорий с комплексом вспомогательных зданий и сооружений, а также объектов обслуживания населения и рекреации;

2) при проектировании и размещении зданий, строений, сооружений должны соблюдаться нормативные противопожарные, санитарные расстояния между объектами, расположенными на соседних земельных участках;

3) режим использования и размеры земельных участков различных объектов, а также объемы инженерного обеспечения определяются проектом планировки конкретной территории с учетом законодательства Российской Федерации и Удмуртской Республики, настоящих Правил;

4) размещение крылец и консольных элементов зданий (балконов, козырьков, карнизов) за пределами красных линий не допускается. Указанные расстояния измеряются от наружной стены здания в уровне цоколя. Декоративные элементы, а также лестницы, приборы освещения, камеры слежения и др., выступающие за плоскость фасада не более 0,6 м, допускается не учитывать;

5) озелененная территория может быть оборудована площадками для отдыха взрослых и детей, спортивными площадками и другими подобными объектами. Площадь, занимаемая объектами, которыми может быть



оборудована озелененная территория земельного участка, не должна превышать 50 процентов площади озелененной территории;

б) при проектировании и реконструкции объекта капитального строительства архитектурно-градостроительный облик объекта и его изменение согласовываются с Управлением архитектуры и градостроительства Администрации города Глазова в порядке, утвержденном Администрацией города Глазова;

7) перечень основных и условно разрешенных видов использования объектов капитального строительства и земельных участков, вспомогательных видов разрешенного использования зоны Р1 представлен в таблице № 18;

8) предельные размеры земельных участков, предельные параметры разрешенного строительства, реконструкции объектов капитального строительства зоны Р1 приведены в таблице № 18.1.

Перечень основных и условно разрешенных видов использования объектов капитального строительства и земельных участков, вспомогательных видов разрешенного использования зоны Р1

Таблица № 18

№ п/п	Основной вид разрешенного использования земельного участка	Код <sup>33</sup>	Основные виды разрешенного использования объектов капитального строительства	Вспомогательные виды разрешенного использования	Примечания
1	Коммунальное обслуживание	3.1	Размещение объектов капитального строительства в целях обеспечения физических и юридических лиц коммунальными услугами, в частности: поставка воды, тепла, электричества, газа, предоставление услуг связи, отвод канализационных стоков, очистка и уборка объектов недвижимости (насосных станций, водопроводов, линий электропередач, трансформаторных подстанций, газопроводов, линий связи, телефонных станций, канализаций)	Объектные автостоянки	
2	Спорт	5.1	Устройство площадок для занятия спортом и физкультурой (беговые дорожки, спортивные сооружения, теннисные корты, поля для спортивной игры, трассы), в том числе водным (причалы и сооружения, необходимые для водных видов спорта и хранения соответствующего инвентаря)		
3	Автомобильный	7.2	Размещение автомобильных дорог		

<sup>33</sup> (числовое обозначение) вида разрешенного использования земельного участка в соответствии с приказом Минэкономразвития России от 1 сентября 2014 года № 540 «Об утверждении классификатора видов разрешенного использования земельных участков».

	транспорт		и технически связанных с ними сооружений		
4	Обеспечение внутреннего правопорядка	8.3	Размещение объектов капитального строительства, необходимых для подготовки и поддержания в готовности органов внутренних дел и спасательных служб, в которых существует военизированная служба	Объектные автостоянки для легковых автомобилей	
5	Общее пользование водными объектами	11.1	Использование земельных участков, примыкающих к водным объектам, способами, необходимыми для осуществления общего водопользования (водопользование, купание, использование маломерных судов, водных мотоциклов и других технических средств, предназначенных для отдыха на водных объектах, водопой, если соответствующие запреты не установлены законодательством)		
6	Земельные участки (территории) общего пользования	12.0	Размещение объектов улично-дорожной сети, автомобильных дорог и пешеходных тротуаров в границах населенных пунктов, пешеходных переходов, набережных, береговых полос водных объектов общего пользования, скверов, бульваров, площадей, проездов, малых архитектурных форм благоустройства	Объектные автостоянки; остановочные павильоны; нестационарные торговые объекты (мелкорозничная торговля цветами и печатными изданиями, сезонная торговля мороженым); площадки для отдыха и спорта; элементы благоустройства территории	
№ п/п	Условно разрешенный вид использования земельного участка	Код <sup>34</sup>	Условно разрешенный вид использования объектов капитального строительства	Вспомогательные виды разрешенного использования	Примечания
1	Магазины	4.4	Размещение объектов капитального строительства, предназначенных для продажи товаров, торговая площадь которых составляет до 150 кв. м	Объектные автостоянки для легковых автомобилей покупателей	
2	Общественное питание	4.6	Размещение объектов капитального строительства в целях устройства мест общественного питания (кафе на 50 мест)	Объектные автостоянки для легковых автомобилей	

<sup>34</sup> (числовое обозначение) вида разрешенного использования земельного участка в соответствии с приказом Минэкономразвития России от 1 сентября 2014 года № 540 «Об утверждении классификатора видов разрешенного использования земельных участков».

Пределные размеры земельных участков, предельные параметры  
разрешенного строительства, реконструкции объектов капитального  
строительства зоны Р1

Таблица № 18.1

Минимальная площадь земельного участка (га)	Устанавливаются в соответствии с утвержденными в установленном порядке нормами отвода земель для объектов капитального строительства или в соответствии с землеустроительной, градостроительной и проектной документацией. Минимальная площадь земельного участка – 0,02, для коммунального обслуживания – 0,001
Максимальная площадь земельного участка (га)	
Минимальная ширина участка по уличному фронту (м)	
Максимальный коэффициент застройки	0,1
Максимальный коэффициент плотности застройки	0,1
Минимальная этажность зданий, строений, сооружений	1 этаж
Минимальные отступы от границ земельных участков в целях определения мест допустимого размещения зданий, строений, сооружений, за пределами которых запрещено строительство зданий, строений, сооружений (м)	От всех зданий, строений, сооружений до красных линий магистральных улиц, проездов и т.д. отступы должны составлять не менее 5 м (за исключением ранее построенных зданий, строений, сооружений); от всех зданий, строений, сооружений до границ земельного участка – не менее 3 м
Максимальная этажность зданий, строений, сооружений	1 этаж
Максимальная высота объектов капитального строительства (м)	6,0
Минимальный процент озеленения земельного участка (процент)	не менее 65
Максимальная высота ограждений земельных участков (м)	2,5
Требования к ограждениям земельных участков	Выполняются в «прозрачном» исполнении
Минимальное количество машино-мест для объектных стоянок легковых автомобилей	В соответствии с СП 42.13330.2011 (Приложение К), с учетом коэффициента уровня автомобилизации

2. Зона городских территорий с рекреационной спецификой – Р1.1:

- 1) зона предназначена для размещения городских парков, бульваров, иных зеленых территорий с комплексом вспомогательных зданий и сооружений, а также объектов обслуживания населения и рекреации;
- 2) при проектировании и размещении зданий, строений, сооружений должны соблюдаться нормативные противопожарные, санитарные расстояния между объектами, расположенными на соседних земельных участках;
- 3) режим использования и размеры земельных участков различных объектов, а также объемы инженерного обеспечения определяются проектом планировки конкретной территории с учетом законодательства Российской Федерации и Удмуртской Республики, настоящих Правил;
- 4) озелененная территория может быть оборудована площадками для отдыха взрослых и детей, спортивными площадками, площадками для выгула собак и другими подобными объектами. Площадь, занимаемая объектами, которыми может быть оборудована озелененная территория земельного участка, не должна превышать 50 процентов площади озелененной территории;
- 5) при проектировании и реконструкции объекта капитального строительства архитектурно-градостроительный облик объекта и его изменение

согласовываются с Управлением архитектуры и градостроительства Администрации города Глазова в порядке, утвержденном Администрацией города Глазова;

б) перечень основных и условно разрешенных видов использования объектов капитального строительства и земельных участков, вспомогательных видов разрешенного использования зоны Р1.1 представлен в таблице № 18.2;

7) предельные размеры земельных участков, предельные параметры разрешенного строительства, реконструкции объектов капитального строительства зоны Р1.1 приведены в таблице № 18.2.1.

**Перечень основных и условно разрешенных видов использования объектов капитального строительства и земельных участков, вспомогательных видов разрешенного использования зоны Р1.1**

Таблица № 18.2

№ п/п	Основной вид разрешенного использования земельного участка	Код <sup>35</sup>	Основные виды разрешенного использования объектов капитального строительства	Вспомогательные виды разрешенного использования	Примечания
1	Коммунальное обслуживание	3.1	Размещение объектов капитального строительства в целях обеспечения физических и юридических лиц коммунальными услугами, в частности: поставка воды, тепла, электричества, газа, предоставление услуг связи, отвод канализационных стоков, очистка и уборка объектов недвижимости (насосных станций, водопроводов, линий электропередач, трансформаторных подстанций, газопроводов, линий связи, телефонных станций, канализаций)	Объектные автостоянки	
2	Спорт	5.1	Устройство площадок для занятия спортом и физкультурой (беговые дорожки, спортивные сооружения, теннисные корты, поля для спортивной игры, трассы), в том числе водным (причалы и сооружения, необходимые для водных видов спорта и хранения соответствующего инвентаря)		
3	Природно-познавательный туризм	5.2	Размещение баз и палаточных лагерей для проведения походов и экскурсий по ознакомлению с природой, пеших и конных прогулок, устройство троп и		

<sup>35</sup> (числовое обозначение) вида разрешенного использования земельного участка в соответствии с приказом Минэкономразвития России от 1 сентября 2014 года № 540 «Об утверждении классификатора видов разрешенного использования земельных участков».

			дорожек, размещение щитов с познавательными сведениями об окружающей природной среде; осуществление необходимых природоохранных и природовосстановительных мероприятий		
4	Автомобильный транспорт	7.2	Размещение автомобильных дорог и технически связанных с ними сооружений		
5	Обеспечение внутреннего правопорядка	8.3	Размещение объектов капитального строительства, необходимых для подготовки и поддержания в готовности органов внутренних дел и спасательных служб, в которых существует военизированная служба	Объектные автостоянки для легковых автомобилей	
6	Общее пользование водными объектами	11.1	Использование земельных участков, примыкающих к водным объектам способами, необходимыми для осуществления общего водопользования (водопользование, осуществляемое гражданами для личных нужд, а также забор (изъятие) водных ресурсов для целей питьевого и хозяйственно-бытового водоснабжения, купание, использование маломерных судов, водных мотоциклов и других технических средств, предназначенных для отдыха на водных объектах, водопой, если соответствующие запреты не установлены законодательством)		
7	Земельные участки (территории) общего пользования	12.0	Размещение объектов улично-дорожной сети, автомобильных дорог и пешеходных тротуаров в границах населенных пунктов, пешеходных переходов, набережных, береговых полос водных объектов общего пользования, скверов, бульваров, площадей, проездов, малых архитектурных форм благоустройства	Объектные автостоянки; остановочные павильоны; нестационарные торговые объекты (мелкорозничная торговля цветами и печатными изданиями, сезонная торговля мороженым); площадки для отдыха и спорта; элементы благоустройства территории	

№ п/п	Условно разрешенный вид использования земельного участка	Код <sup>36</sup>	Условно разрешенный вид использования объектов капитального строительства	Вспомогательные виды разрешенного использования	Примечания
1	Магазины	4.4	Размещение объектов капитального строительства, предназначенных для продажи товаров, торговая площадь которых составляет до 150 кв. м	Объектные автостоянки для легковых автомобилей покупателей	
2	Общественное питание	4.6	Размещение объектов капитального строительства в целях устройства мест общественного питания (кафе на 50 мест)	Объектные автостоянки для легковых автомобилей	
3	Спорт	5.1	Размещение спортивных баз и лагерей		

**Предельные размеры земельных участков, предельные параметры разрешенного строительства, реконструкции объектов капитального строительства зоны Р1.1**

Таблица № 18.2.1

Минимальная площадь земельного участка (га)	Устанавливаются в соответствии с утвержденными в установленном порядке нормами отвода земель для объектов капитального строительства или в соответствии с землеустроительной, градостроительной и проектной документацией. Минимальная площадь земельного участка – 0,02, для коммунального обслуживания – 0,001
Максимальная площадь земельного участка (га)	
Минимальная ширина участка по уличному фронту (м)	
Максимальный коэффициент застройки	0,1
Максимальный коэффициент плотности застройки	0,1
Минимальная этажность зданий, строений, сооружений	1 этаж
Минимальные отступы от границ земельных участков в целях определения мест допустимого размещения зданий, строений, сооружений, за пределами которых запрещено строительство зданий, строений, сооружений (м)	От всех зданий, строений, сооружений до красных линий магистральных улиц, проездов и т.д. отступы должны составлять не менее 5 м (за исключением ранее построенных зданий, строений, сооружений); от всех зданий, строений, сооружений до границ земельного участка – не менее 3 м
Максимальная этажность зданий, строений, сооружений	2 этажа
Максимальная высота объектов капитального строительства (м)	10,0
Минимальный процент озеленения земельного участка (процент)	не менее 65
Максимальная высота ограждений земельных участков (м)	2,5
Требования к ограждениям земельных участков	Выполняются в «прозрачном» или «глухом» исполнении
Минимальное количество машино-мест для объектных стоянок легковых автомобилей	В соответствии с СП 42.13330.2011 (Приложение К), с учетом коэффициента уровня автомобилизации

<sup>36</sup> (числовое обозначение) вида разрешенного использования земельного участка в соответствии с приказом Минэкономразвития России от 1 сентября 2014 года № 540 «Об утверждении классификатора видов разрешенного использования земельных участков».

3. Зона естественных зеленых насаждений, прочих природных территорий – Р2:

1) зона предназначена для размещения зеленых насаждений без интенсивного рекреационного и хозяйственного освоения;

2) основной функцией данной зоны является сохранение природного ландшафта, окружающей природной среды, организация кратковременного отдыха и досуга населения, а также ведение ограниченного (посадка картофеля, овощей) земледелия, сохранение и развитие зеленых насаждений;

3) при проектировании и размещении зданий, строений, сооружений должны соблюдаться нормативные противопожарные, санитарные расстояния между объектами, расположенными на соседних земельных участках;

4) режим использования и размеры земельных участков различных объектов, а также объемы инженерного обеспечения определяются проектом планировки конкретной территории с учетом законодательства Российской Федерации и Удмуртской Республики, настоящих Правил;

5) озелененная территория может быть оборудована площадками для отдыха взрослых и детей, спортивными площадками, площадками для выгула собак и другими подобными объектами. Площадь, занимаемая объектами, которыми может быть оборудована озелененная территория земельного участка, не должна превышать 50 процентов площади озелененной территории;

6) при проектировании и реконструкции объекта капитального строительства архитектурно-градостроительный облик объекта и его изменение согласовываются с Управлением архитектуры и градостроительства Администрации города Глазова в порядке, утвержденном Администрацией города Глазова;

7) перечень основных и условно разрешенных видов использования объектов капитального строительства и земельных участков, вспомогательных видов разрешенного использования зоны Р2 представлен в таблице № 19;

8) предельные размеры земельных участков, предельные параметры разрешенного строительства, реконструкции объектов капитального строительства зоны Р2 приведены в таблице № 19.1.

Перечень основных и условно разрешенных видов использования объектов капитального строительства и земельных участков, вспомогательных видов разрешенного использования зоны Р2

Таблица № 19

№ п/п	Основной вид разрешенного использования земельного участка	Код <sup>37</sup>	Основные виды разрешенного использования объектов капитального строительства	Вспомогательные виды разрешенного использования	Примечания
1	Коммунальное	3.1	Размещение объектов капитального	Объектные	

<sup>37</sup> (числовое обозначение) вида разрешенного использования земельного участка в соответствии с приказом Минэкономразвития России от 1 сентября 2014 года № 540 «Об утверждении классификатора видов разрешенного использования земельных участков».

	обслуживание		строительства в целях обеспечения физических и юридических лиц коммунальными услугами, в частности: поставка воды, тепла, электричества, газа, предоставление услуг связи, отвод канализационных стоков, очистка и уборка объектов недвижимости (насосных станций, водопроводов, линий электропередач, трансформаторных подстанций, газопроводов, линий связи, телефонных станций, канализаций)	автостоянки	
2	Природно-познавательный туризм	5.2	Размещение баз и палаточных лагерей для проведения походов и экскурсий по ознакомлению с природой, пеших и конных прогулок; устройство троп и дорожек, размещение щитов с познавательными сведениями об окружающей природной среде; осуществление необходимых природоохранных и природовосстановительных мероприятий	Природно-познавательный туризм	
3	Туристическое обслуживание	5.2.1	Размещение детских лагерей		
4	Охота и рыбалка	5.3	Обустройство мест охоты и рыбалки, в том числе размещение дома охотника или рыболова, сооружений, необходимых для восстановления и поддержания поголовья зверей или количества рыбы		
5	Автомобильный транспорт	7.2	Размещение автомобильных дорог и технически связанных с ними сооружений		
6	Охрана природных территорий	9.1	Сохранение отдельных естественных качеств окружающей природной среды путем ограничения хозяйственной деятельности в данной зоне		
№ п/п	Условно разрешенный вид использования земельного участка	Код <sup>38</sup>	Условно разрешенный вид использования объектов капитального строительства	Вспомогательные виды разрешенного использования	Примечания
1	Гидротехнические сооружения	11.3	Размещение гидротехнических сооружений, необходимых для эксплуатации водохранилищ (плотин, водосбросов, водозаборных, водовыпускных и других гидротехнических сооружений, берегозащитных сооружений)		
2	Спорт	5.1	Площадка для тренировки собак	Спортивные снаряды, подсобное помещение для хранения инвентаря	

<sup>38</sup> (числовое обозначение) вида разрешенного использования земельного участка в соответствии с приказом Минэкономразвития России от 1 сентября 2014 года № 540 «Об утверждении классификатора видов разрешенного использования земельных участков».



3	Недропользование	6.1	Осуществление геологических изысканий; добыча недр открытым способом (карьеры, отвалы)		
---	------------------	-----	--	--	--

Предельные размеры земельных участков, предельные параметры разрешенного строительства, реконструкции объектов капитального строительства зоны Р2

Таблица № 19.1

Минимальная площадь земельного участка (га)	Устанавливаются в соответствии с утвержденными в установленном порядке нормами отвода земель для объектов капитального строительства или в соответствии с землеустроительной, градостроительной и проектной документацией. Минимальная площадь земельного участка – 0,02, для коммунального обслуживания – 0,001
Максимальная площадь земельного участка (га)	
Минимальная ширина участка по уличному фронту (м)	
Максимальный коэффициент застройки	0,1
Максимальный коэффициент плотности застройки	0,1
Минимальная этажность зданий, строений, сооружений	1 этаж
Минимальные отступы от границ земельных участков в целях определения мест допустимого размещения зданий, строений, сооружений, за пределами которых запрещено строительство зданий, строений, сооружений (м)	От всех зданий, строений, сооружений до красных линий магистральных улиц, проездов и т.д. отступы должны составлять не менее 5 м (за исключением ранее построенных зданий, строений, сооружений); от всех зданий, строений, сооружений до границ земельного участка – не менее 3 м
Максимальная этажность зданий, строений, сооружений	2 этажа
Максимальная высота объектов капитального строительства (м)	10,0
Минимальный процент озеленения земельного участка (процент)	не менее 65
Максимальная высота ограждений земельных участков (м)	2,5
Требования к ограждениям земельных участков	Выполняются в «прозрачном» или «глухом» исполнении
Минимальное количество машино-мест для объектных стоянок легковых автомобилей	В соответствии с СП 42.13330.2011 (Приложение К), с учетом коэффициента уровня автомобилизации

4. Зона размещения зеленых насаждений, выполняющих функции специального назначения – Р3:

1) зона предназначена для обеспечения требуемых гигиенических норм содержания в приземном слое атмосферы загрязняющих веществ, уменьшения отрицательного влияния промышленных предприятий и объектов, транспортных коммуникаций, объектов электроснабжения, специализированных лечебно-профилактических, учреждений на население в соответствии с законодательством Российской Федерации;

2) при проектировании и размещении зданий, строений, сооружений должны соблюдаться нормативные противопожарные, санитарные расстояния между объектами, расположенными на соседних земельных участках;

3) режим использования и размеры земельных участков различных объектов социально- и культурно-бытового обслуживания населения, а также объемы инженерного обеспечения определяются проектом планировки конкретной территории с учетом законодательства Российской Федерации и Удмуртской Республики, настоящих Правил;

4) размещение крылец и консольных элементов зданий (балконов,

козырьков, карнизов) за пределами красных линий не допускается. Указанные расстояния измеряются от наружной стены здания в уровне цоколя. Декоративные элементы, а также лестницы, приборы освещения, камеры слежения и др., выступающие за плоскость фасада не более 0,6 м, допускается не учитывать;

5) озелененная территория может быть оборудована площадками для отдыха взрослых и детей, спортивными площадками, площадками для выгула собак и другими подобными объектами. Площадь, занимаемая объектами, которыми может быть оборудована озелененная территория земельного участка, не должна превышать 50 процентов площади озелененной территории;

6) при проектировании и реконструкции объекта капитального строительства архитектурно-градостроительный облик объекта и его изменение согласовываются с Управлением архитектуры и градостроительства Администрации города Глазова в порядке, утвержденном Администрацией города Глазова;

7) перечень основных и условно разрешенных видов использования объектов капитального строительства и земельных участков, вспомогательных видов разрешенного использования зоны РЗ представлен в таблице № 20;

8) предельные размеры земельных участков, предельные параметры разрешенного строительства, реконструкции объектов капитального строительства зоны РЗ приведены в таблице № 20.1.

**Перечень основных и условно разрешенных видов использования объектов капитального строительства и земельных участков, вспомогательных видов разрешенного использования зоны РЗ**

Таблица № 20

№ п/п	Основной вид разрешенного использования земельного участка	Код <sup>39</sup>	Основные виды разрешенного использования объектов капитального строительства	Вспомогательные виды разрешенного использования	Примечания
1	Коммунальное обслуживание	3.1	Размещение объектов капитального строительства в целях обеспечения физических и юридических лиц коммунальными услугами, в частности: поставка воды, тепла, электричества, газа, предоставление услуг связи, отвод канализационных стоков, очистка и уборка объектов недвижимости (насосных станций, водопроводов, линий электропередач, трансформаторных подстанций, газопроводов, линий связи, телефонных станций, канализаций)		
2	Автомобильный транспорт	7.2	Размещение автомобильных дорог и технически связанных с ними сооружений		

<sup>39</sup> (числовое обозначение) вида разрешенного использования земельного участка в соответствии с приказом Минэкономразвития России от 1 сентября 2014 года № 540 «Об утверждении классификатора видов разрешенного использования земельных участков».

3	Охрана природных территорий	9.1	Сохранение отдельных естественных качеств окружающей природной среды путем ограничения хозяйственной деятельности в данной зоне – озеленение специального назначения		
№ п/п	Условно разрешенный вид использования земельного участка	Код <sup>40</sup>	Условно разрешенный вид использования объектов капитального строительства	Вспомогательные виды разрешенного использования	Примечания
1	Воздушный транспорт	7.4	Размещение вертолетных площадок		

Пределные размеры земельных участков, предельные параметры разрешенного строительства, реконструкции объектов капитального строительства зоны РЗ

Таблица № 20.1

Минимальная площадь земельного участка (га)	Устанавливаются в соответствии с утвержденными в установленном порядке нормами отвода земель для объектов капитального строительства или в соответствии с землеустроительной, градостроительной и проектной документацией. Минимальная площадь земельного участка – 0,02, для коммунального обслуживания – 0,001
Максимальная площадь земельного участка (га)	
Минимальная ширина участка по уличному фронту (м)	
Максимальный коэффициент застройки	0,1
Максимальный коэффициент плотности застройки	0,1
Минимальная этажность зданий, строений, сооружений	1 этаж
Минимальные отступы от границ земельных участков в целях определения мест допустимого размещения зданий, строений, сооружений, за пределами которых запрещено строительство зданий, строений, сооружений (м)	От всех зданий, строений, сооружений до красных линий магистральных улиц, проездов и т.д. отступы должны составлять не менее 5 м (за исключением ранее построенных зданий, строений, сооружений); от всех зданий, строений, сооружений до границ земельного участка не менее 3 м
Максимальная этажность зданий, строений, сооружений	1 этаж
Максимальная высота объектов капитального строительства (м)	6,0
Минимальный процент озеленения земельного участка (процент)	не менее 65
Максимальная высота ограждений земельных участков (м)	2,5
Требования к ограждениям земельных участков	Выполняются в «прозрачном» или «глухом» исполнении
Минимальное количество машино-мест для объектных стоянок легковых автомобилей	В соответствии с СП 42.13330.2011 (Приложение К), с учетом коэффициента уровня автомобилизации

»;

21) статью 27 изложить в следующей редакции:

«Статья 27. Зоны сельскохозяйственного использования

1. Зоны сельскохозяйственного использования предназначены для ведения сельскохозяйственного производства

2. Зона сельскохозяйственных угодий – С1:

<sup>40</sup> (числовое обозначение) вида разрешенного использования земельного участка в соответствии с приказом Минэкономразвития России от 1 сентября 2014 года № 540 «Об утверждении классификатора видов разрешенного использования земельных участков».

1) зона предназначена для ведения сельскохозяйственного производства (растениеводство);

2) при проектировании и размещении зданий, строений, сооружений должны соблюдаться нормативные противопожарные, санитарные расстояния между объектами, расположенными на соседних земельных участках;

3) перечень основных и условно разрешенных видов использования объектов капитального строительства и земельных участков, вспомогательных видов разрешенного использования зоны С1 представлен в таблице № 21;

4) предельные размеры земельных участков, предельные параметры разрешенного строительства, реконструкции объектов капитального строительства зоны С1 приведены в таблице № 21.1.

Перечень основных и условно разрешенных видов использования объектов капитального строительства и земельных участков, вспомогательных видов разрешенного использования зоны С1

Таблица № 21

№ п/п	Основной вид разрешенного использования земельного участка	Код <sup>41</sup>	Основные виды разрешенного использования объектов капитального строительства	Вспомогательные виды разрешенного использования	Примечания
1	Хранение и переработка сельскохозяйственной продукции	1.15	Размещение зданий, сооружений, используемых для производства, хранения, первичной и глубокой переработки сельскохозяйственной продукции		
2	Выращивание зерновых и иных сельскохозяйственных культур	1.2	Осуществление хозяйственной деятельности на сельскохозяйственных угодьях, связанной с производством зерновых, бобовых, кормовых, технических и иных сельскохозяйственных культур		
3	Коммунальное обслуживание	3.1	Размещение объектов капитального строительства в целях обеспечения физических и юридических лиц коммунальными услугами, в частности: поставка воды, тепла, электричества, газа, предоставление услуг связи, отвод канализационных стоков, очистка и уборка объектов недвижимости (насосных станций, водопроводов, линий электропередач, трансформаторных подстанций, газопроводов, линий связи, телефонных станций, канализаций)		
4	Автомобильный транспорт	7.2	Размещение автомобильных дорог и технически связанных с ними сооружений		
№ п/п	Условно разрешенный вид использования	Код <sup>42</sup>	Условно разрешенный вид использования объектов капитального строительства	Вспомогательные виды разрешенного использования	Примечания

<sup>41</sup> (числовое обозначение) вида разрешенного использования земельного участка в соответствии с приказом Минэкономразвития России от 1 сентября 2014 года № 540 «Об утверждении классификатора видов разрешенного использования земельных участков».

<sup>42</sup> (числовое обозначение) вида разрешенного использования земельного участка в соответствии с приказом Минэкономразвития России от 1 сентября 2014 года № 540 «Об утверждении классификатора видов разрешенного использования земельных участков».

	земельного участка				
1	Связь	6.8	Размещение объектов связи, радиовещания, телевидения, включая воздушные радиорелейные, надземные и подземные кабельные линии связи, линии радиофикации, антенные поля, усилительные пункты на кабельных линиях связи, инфраструктуру спутниковой связи и телерадиовещания, за исключением объектов связи, размещение которых предусмотрено содержанием вида разрешенного использования с кодом 3.1		
2	Недропользование	6.1	Осуществление геологических изысканий; добыча недр открытыми способами (карьеры, отвалы)		

Предельные размеры земельных участков, предельные параметры разрешенного строительства, реконструкции объектов капитального строительства зоны С1

Таблица № 21.1

Минимальная площадь земельного участка (га)	Устанавливаются в соответствии с утвержденными в установленном порядке нормами отвода земель для объектов капитального строительства или в соответствии с землеустроительной, градостроительной и проектной документацией. Минимальная площадь земельного участка – 0,02, для коммунального обслуживания – 0,001
Максимальная площадь земельного участка (га)	
Минимальная ширина участка по уличному фронту (м)	
Максимальный коэффициент застройки	0,5
Максимальный коэффициент плотности застройки	0,5
Минимальная этажность зданий, строений, сооружений	1 этаж
Минимальные отступы от границ земельных участков в целях определения мест допустимого размещения зданий, строений, сооружений, за пределами которых запрещено строительство зданий, строений, сооружений (м)	От всех зданий, строений, сооружений до красных линий магистральных улиц, проездов и т.д. отступы должны составлять не менее 5 м (за исключением ранее построенных зданий, строений, сооружений); от всех зданий, строений, сооружений до границ земельного участка – не менее 3 м
Максимальная этажность зданий, строений, сооружений	1 этаж
Максимальная высота объектов капитального строительства (м)	6,0
Минимальный процент озеленения земельного участка (процент)	не менее 15
Максимальная высота ограждений земельных участков (м)	2,5
Требования к ограждениям земельных участков	Выполняются в «прозрачном» или «глухом» исполнении
Минимальное количество машино-мест для объектных стоянок легковых автомобилей	В соответствии с СП 42.13330.2011 (Приложение К), с учетом коэффициента уровня автомобилизации

### 3. Зона размещения сельскохозяйственных предприятий – С2:

1) зона предназначена для размещения сельскохозяйственных предприятий и комплекса вспомогательных зданий и сооружений, с ориентировочной СЗЗ не более 300 метров, не может иметь непосредственной границы с жилыми зонами;

2) существующие сельскохозяйственные предприятия I – II классов опасности, располагающиеся в границах муниципального образования «Город Глазов», могут продолжать функционировать при условии проведения мероприятий по сокращению их негативного воздействия, реконструкция данных предприятий допускается только в целях уменьшения негативного воздействия на окружающую среду и здоровье населения;

3) при проектировании и размещении зданий, строений, сооружений должны соблюдаться нормативные противопожарные, санитарные расстояния между объектами, расположенными на соседних земельных участках;

4) режим использования и размеры земельных участков различных объектов, а также объемы инженерного обеспечения определяются проектом планировки конкретной территории с учетом законодательства Российской Федерации и Удмуртской Республики, настоящих Правил;

5) размещение крылец и консольных элементов зданий (балконов, козырьков, карнизов) за пределами красных линий не допускается. Указанные расстояния измеряются от наружной стены здания в уровне цоколя. Декоративные элементы, а также лестницы, приборы освещения, камеры слежения и др., выступающие за плоскость фасада не более 0,6 м, допускается не учитывать;

6) озелененная территория может быть оборудована площадками для отдыха, спортивными площадками и другими подобными объектами. Площадь, занимаемая объектами, которыми может быть оборудована озелененная территория земельного участка, не должна превышать 50 процентов площади озелененной территории;

7) при проектировании и реконструкции объекта капитального строительства архитектурно-градостроительный облик объекта и его изменение согласовываются с Управлением архитектуры и градостроительства Администрации города Глазова в порядке, утвержденном Администрацией города Глазова;

8) перечень основных и условно разрешенных видов использования объектов капитального строительства и земельных участков, вспомогательных видов разрешенного использования зоны С2 представлен в таблице № 22;

9) предельные размеры земельных участков, предельные параметры разрешенного строительства, реконструкции объектов капитального строительства зоны С2 приведены в таблице № 22.1.

Перечень основных и условно разрешенных видов использования объектов капитального строительства и земельных участков, вспомогательных видов разрешенного использования зоны С2

Таблица № 22

№ п/п	Основной вид разрешенного использования земельного участка	Код <sup>43</sup>	Основные виды разрешенного использования объектов капитального строительства	Вспомогательные виды разрешенного использования	Примечания
1	Птицеводство	1.1	Осуществление хозяйственной деятельности, связанной с разведением домашних пород птиц, в том числе водоплавающих; размещение зданий, сооружений, используемых для содержания и разведения животных, производства, хранения и первичной переработки продукции птицеводства; разведение племенных животных, производство и использование племенной продукции (материала)		
2	Выращивание зерновых и иных сельскохозяйственных культур	1.2	Осуществление хозяйственной деятельности на сельскохозяйственных угодьях, связанной с производством зерновых, бобовых, кормовых, технических и иных сельскохозяйственных культур		
3	Коммунальное обслуживание	3.1	Размещение объектов капитального строительства в целях обеспечения физических и юридических лиц коммунальными услугами, в частности: поставка воды, тепла, электричества, газа, предоставление услуг связи, отвод канализационных стоков, очистка и уборка объектов недвижимости (насосных станций, водопроводов, линий электропередач, трансформаторных подстанций, газопроводов, линий связи, телефонных станций, канализаций)		
4	Автомобильный транспорт	7.2	Размещение автомобильных дорог и технически связанных с ними сооружений		
№ п/п	Условно разрешенный вид использования земельного участка	Код <sup>44</sup>	Условно разрешенный вид использования объектов капитального строительства	Вспомогательные виды разрешенного использования	Примечания
1	Магазины	4.4	Размещение объектов капитального строительства, предназначенных для продажи товаров, торговая площадь которых составляет до 150 кв. м		

<sup>43</sup> (числовое обозначение) вида разрешенного использования земельного участка в соответствии с приказом Минэкономразвития России от 1 сентября 2014 года № 540 «Об утверждении классификатора видов разрешенного использования земельных участков».

<sup>44</sup> (числовое обозначение) вида разрешенного использования земельного участка в соответствии с приказом Минэкономразвития России от 1 сентября 2014 года № 540 «Об утверждении классификатора видов разрешенного использования земельных участков».

Предельные размеры земельных участков, предельные параметры разрешенного строительства, реконструкции объектов капитального строительства зоны С2

Таблица № 22.1

Минимальная площадь земельного участка (га)	Устанавливаются в соответствии с утвержденными в установленном порядке нормами отвода земель для объектов капитального строительства или в соответствии с землеустроительной, градостроительной и проектной документацией. Минимальная площадь земельного участка – 0,02, для коммунального обслуживания – 0,001
Максимальная площадь земельного участка (га)	
Минимальная ширина участка по уличному фронту (м)	
Максимальный коэффициент застройки	0,8
Максимальный коэффициент плотности застройки	2,4
Минимальная этажность зданий, строений, сооружений	1 этаж
Минимальные отступы от границ земельных участков в целях определения мест допустимого размещения зданий, строений, сооружений, за пределами которых запрещено строительство зданий, строений, сооружений (м)	От всех зданий, строений, сооружений до красных линий магистральных улиц, проездов и т.д. отступы должны составлять не менее 5 м (за исключением ранее построенных зданий, строений, сооружений); от всех зданий, строений, сооружений до границ земельного участка – не менее 3 м
Максимальная этажность зданий, строений, сооружений	5 этажей
Максимальная высота объектов капитального строительства (м)	22,0
Минимальный процент озеленения земельного участка (процент)	не менее 15
Максимальная высота ограждений земельных участков (м)	2,5
Требования к ограждениям земельных участков	Выполняются в «прозрачном» или «глухом» исполнении
Минимальное количество машино-мест для объектных стоянок легковых автомобилей	В соответствии с СП 42.13330.2011 (Приложение К), с учетом коэффициента уровня автомобилизации

#### 4. Зона садоводческих товариществ – С3:

- 1) зона предназначена для размещения садоводческих товариществ;
- 2) зона предназначена для ведения садоводства, огородничества и отдыха с соблюдением правил пожарной безопасности и технических регламентов;
- 3) земельный участок, предоставленный садоводческому (дачному) объединению, состоит из земель общего пользования и земель индивидуальных участков;
- 4) при проектировании и размещении зданий, строений, сооружений должны соблюдаться нормативные противопожарные, санитарные расстояния между объектами, расположенными на соседних земельных участках;
- 5) режим использования и размеры земельных участков различных объектов, а также объемы инженерного обеспечения определяются проектом планировки конкретной территории с учетом законодательства Российской Федерации и Удмуртской Республики, настоящих Правил;
- 6) озелененная территория может быть оборудована площадками для отдыха взрослых и детей, спортивными площадками, площадками для выгула собак и другими подобными объектами. Площадь, занимаемая объектами, которыми может быть оборудована озелененная территория земельного участка, не должна превышать 50 процентов площади озелененной территории;



7) при проектировании и реконструкции объекта капитального строительства архитектурно-градостроительный облик объекта и его изменение согласовываются с Управлением архитектуры и градостроительства Администрации города Глазова в порядке, утвержденном Администрацией города Глазова;

8) перечень основных и условно разрешенных видов использования объектов капитального строительства и земельных участков, вспомогательных видов разрешенного использования зоны С3 представлен в таблице № 23;

9) предельные размеры земельных участков, предельные параметры разрешенного строительства, реконструкции объектов капитального строительства зоны С3 приведены в таблице № 23.1.

Перечень основных и условно разрешенных видов использования объектов капитального строительства и земельных участков, вспомогательных видов разрешенного использования зоны С3

Таблица № 23

№ п/п	Основной вид разрешенного использования земельного участка	Код <sup>45</sup>	Основные виды разрешенного использования объектов капитального строительства	Вспомогательные виды разрешенного использования	Примечания
1	Ведение огородничества	13.1	Осуществление деятельности, связанной с выращиванием ягодных, овощных, бахчевых или иных сельскохозяйственных культур и картофеля; размещение некапитального жилого строения и хозяйственных строений и сооружений, предназначенных для хранения сельскохозяйственных орудий труда и выращенной сельскохозяйственной продукции		
2	Ведение садоводства	13.2	Осуществление деятельности, связанной с выращиванием плодовых, ягодных, овощных, бахчевых или иных сельскохозяйственных культур и картофеля; размещение садового дома, предназначенного для отдыха и не подлежащего разделу на квартиры; размещение хозяйственных строений и сооружений		
3	Ведение дачного хозяйства	13.3	Размещение жилого дачного дома, не предназначенного для раздела на квартиры, пригодного для отдыха и проживания, высотой не выше трех надземных этажей; осуществление деятельности, связанной с выращиванием плодовых, ягодных, овощных, бахчевых или иных сельскохозяйственных культур и		

<sup>45</sup> (числовое обозначение) вида разрешенного использования земельного участка в соответствии с приказом Минэкономразвития России от 1 сентября 2014 года № 540 «Об утверждении классификатора видов разрешенного использования земельных участков».

			картофеля; размещение хозяйственных строений и сооружений		
4	Коммунальное обслуживание	3.1	Размещение объектов капитального строительства в целях обеспечения физических и юридических лиц коммунальными услугами, в частности: поставка воды, тепла, электричества, газа, предоставление услуг связи, отвод канализационных стоков, очистка и уборка объектов недвижимости (насосных станций, водопроводов, линий электропередач, трансформаторных подстанций, газопроводов, линий связи, телефонных станций, канализаций)		
5	Автомобильный транспорт	7.2	Размещение автомобильных дорог и технически связанных с ними сооружений		
№ п/п	Условно разрешенный вид использования земельного участка	Код <sup>46</sup>	Условно разрешенный вид использования объектов капитального строительства	Вспомогательные виды разрешенного использования	Примечания
1	Магазины	4.4	Размещение объектов капитального строительства, предназначенных для продажи товаров, торговая площадь которых составляет до 150 кв. м		

Предельные размеры земельных участков, предельные параметры разрешенного строительства, реконструкции объектов капитального строительства зоны СЗ

Таблица № 23.1

Минимальная площадь земельного участка (га)	0,06
Максимальная площадь земельного участка (га)	0,12
Минимальная ширина участка по уличному фронту (м)	10,0
Максимальный коэффициент застройки	0,2
Максимальный коэффициент плотности застройки	0,4
Минимальная этажность зданий, строений, сооружений	1 этаж
Минимальные отступы от границ земельных участков в целях определения мест допустимого размещения зданий, строений, сооружений, за пределами которых запрещено строительство зданий, строений, сооружений (м)	Для дачных земельных участков: от дачных домов до красных линий улиц – не менее 5 м, от красных линий проездов – не менее 5 м, расстояние от хозяйственных построек до красных линий улиц и проездов – не менее 5 м; до границы соседнего земельного участка по санитарно-бытовым условиям: от домов – не менее 3 м, от построек для содержания скота и птицы – не менее 4 м, от других построек (бани, гаража и др.) – не менее 1 м, от стволов высокорослых деревьев – не менее 4 м, среднерослых – 2 м, от кустарника – 1 м. Для иных зданий, строений, сооружений: от зданий, строений, сооружений до красных линий магистральных улиц, проездов и т.д. отступы должны составлять не менее 5 м (за исключением ранее построенных зданий, строений, сооружений);

<sup>46</sup> (числовое обозначение) вида разрешенного использования земельного участка в соответствии с приказом Минэкономразвития России от 1 сентября 2014 года № 540 «Об утверждении классификатора видов разрешенного использования земельных участков».

	от зданий, строений, сооружений до границ земельного участка – не менее 3 м
Максимальная этажность зданий, строений, сооружений	3 этажа
Максимальная высота объектов капитального строительства (м)	22,0 Для дачных земельных участков максимальная высота гаража и хозяйственной постройки, расположенной на минимальном нормативном расстоянии от установленной границы, разделяющей смежные земельные участки, при скатной кровле должна составлять не более 3 м от уровня земли до карнизного свеса, при плоской кровле – не более 3,5 м от уровня земли до верха парапета или нестропильной конструкции
Минимальный процент озеленения земельного участка (процент)	не менее 30
Максимальная высота ограждений земельных участков (м)	1,8
Требования к ограждениям земельных участков	Выполняются в «прозрачном» или «глухом» исполнении
Минимальное количество машино-мест для гостевых стоянок легкового автотранспорта	От 1 до 3 машино-мест на дачном земельном участке
Минимальное количество машино-мест для объектов стоянок легковых автомобилей	В соответствии с СП 42.13330.2011 (Приложение К), с учетом коэффициента уровня автомобилизации

»;

22) статью 28 изложить в следующей редакции:

«Статья 28. Зоны специального назначения

1. Зоны специального назначения предназначены для размещения кладбищ, крематориев, колумбариев, полигонов твердо-бытовых отходов и иных объектов городского хозяйства, использование которых несовместимо с территориальными зонами другого назначения.

2. Зона размещения кладбищ – К1:

1) зона предназначена для размещения мест традиционного захоронения (кладбищ);

2) при проектировании и размещении зданий, строений, сооружений должны соблюдаться нормативные противопожарные, санитарные расстояния между объектами, расположенными на соседних земельных участках;

3) режим использования и размеры земельных участков различных объектов, а также объемы инженерного обеспечения определяются проектной документацией с учетом законодательства Российской Федерации и Удмуртской Республики, настоящих Правил;

4) перечень основных и условно разрешенных видов использования объектов капитального строительства и земельных участков, вспомогательных видов разрешенного использования зоны К1 представлен в таблице № 24;

5) предельные размеры земельных участков, предельные параметры разрешенного строительства, реконструкции объектов капитального строительства зоны К1 приведены в таблице № 24.1.

**Перечень основных и условно разрешенных видов использования объектов капитального строительства и земельных участков, вспомогательных видов разрешенного использования зоны К1**

Таблица № 24

№ п/п	Основной вид разрешенного использования земельного участка	Код <sup>47</sup>	Основные виды разрешенного использования объектов капитального строительства	Вспомогательные виды разрешенного использования	Примечания
1	Ритуальная деятельность	12.1	Размещение кладбищ; размещение соответствующих культовых сооружений		
2	Коммунальное обслуживание	3.1	Размещение объектов капитального строительства в целях обеспечения физических и юридических лиц коммунальными услугами, в частности: поставка воды, электричества, линии электропередач, линии связи		
3	Автомобильный транспорт	7.2	Размещение автомобильных дорог и технически связанных с ними сооружений		
№ п/п	Условно разрешенный вид использования земельного участка	Код <sup>48</sup>	Условно разрешенный вид использования объектов капитального строительства	Вспомогательные виды разрешенного использования	Примечания
1	Магазины	4.4	Размещение объектов капитального строительства, предназначенных для продажи товаров, торговая площадь которых составляет до 150 кв. м		

**Предельные размеры земельных участков, предельные параметры разрешенного строительства, реконструкции объектов капитального строительства зоны К1**

Таблица № 24.1

Минимальная площадь земельного участка (га)	Устанавливаются в соответствии с утвержденными в установленном порядке нормами отвода земель для объектов капитального строительства или в соответствии с землеустроительной, градостроительной и проектной документацией. Минимальная площадь земельного участка – 0,02, для коммунального обслуживания – 0,001
Минимальная ширина участка по уличному фронту (м)	
Максимальная площадь земельного участка (га)	40,0
Максимальный коэффициент застройки	0,1
Максимальный коэффициент плотности застройки	0,1
Минимальная этажность зданий, строений, сооружений	1 этаж
Минимальные отступы от границ земельных участков в целях определения мест допустимого размещения зданий, строений, сооружений, за пределами которых запрещено строительство зданий, строений, сооружений	От зданий, строений, сооружений до красных линий магистральных улиц, проездов и т.д. отступы должны составлять не менее 5 м (за исключением ранее построенных зданий, строений, сооружений);

<sup>47</sup> (числовое обозначение) вида разрешенного использования земельного участка в соответствии с приказом Минэкономразвития России от 1 сентября 2014 года № 540 «Об утверждении классификатора видов разрешенного использования земельных участков».

сооружений (м)	от зданий, строений, сооружений до границ земельного участка – не менее 3 м
Максимальная этажность зданий, строений, сооружений	2 этажа
Максимальная высота объектов капитального строительства (м)	12,0
Минимальный процент озеленения земельного участка (процент)	не менее 15
Максимальная высота ограждений земельных участков (м)	2,5
Требования к ограждениям земельных участков	Выполняются в «прозрачном» или «глухом» исполнении
Минимальное количество машино-мест для объектных стоянок легковых автомобилей	В соответствии с СП 42.13330.2011 (Приложение К), с учетом коэффициента уровня автомобилизации

### 3. Зона размещения режимных объектов – К2:

1) зона предназначена для размещения режимных объектов МВД и МО, специальных территорий, объектов МЧС;

2) при проектировании и размещении зданий, строений, сооружений должны соблюдаться нормативные противопожарные, санитарные расстояния между объектами, расположенными на соседних земельных участках;

3) режим использования и размеры земельных участков различных объектов, а также объемы инженерного обеспечения определяются проектной документацией с учетом законодательства Российской Федерации и Удмуртской Республики, настоящих Правил;

4) размещение крылец и консольных элементов зданий (балконов, козырьков, карнизов) за пределами красных линий не допускается. Указанные расстояния измеряются от наружной стены здания в уровне цоколя. Декоративные элементы, а также лестницы, приборы освещения, камеры слежения и др., выступающие за плоскость фасада не более 0,6 м, допускается не учитывать;

5) при проектировании и реконструкции объекта капитального строительства архитектурно-градостроительный облик объекта и его изменение согласовываются с Управлением архитектуры и градостроительства Администрации города Глазова в порядке, утвержденном Администрацией города Глазова;

6) перечень основных и условно разрешенных видов использования объектов капитального строительства и земельных участков, вспомогательных видов разрешенного использования зоны К2 представлен в таблице № 25;

7) предельные размеры земельных участков, предельные параметры разрешенного строительства, реконструкции объектов капитального строительства зоны К2 приведены в таблице № 25.1.

Перечень основных и условно разрешенных видов использования объектов капитального строительства и земельных участков, вспомогательных видов разрешенного использования зоны К2

Таблица № 25

№ п/п	Основной вид разрешенного использования земельного участка	Код <sup>49</sup>	Основные виды разрешенного использования объектов капитального строительства	Вспомогательные виды разрешенного использования	Примечания
1	Обеспечение деятельности по исполнению наказаний	8.4	Размещение объектов капитального строительства для создания мест лишения свободы (следственные изоляторы, тюрьмы)		
2	Коммунальное обслуживание	3.1	Размещение объектов капитального строительства в целях обеспечения физических и юридических лиц коммунальными услугами, в частности: поставка воды, тепла, электричества, газа, предоставление услуг связи, отвод канализационных стоков, очистка и уборка объектов недвижимости (котельных, насосных станций, водопроводов, линий электропередач, трансформаторных подстанций, газопроводов, линий связи, телефонных станций, канализаций)		

Предельные размеры земельных участков, предельные параметры разрешенного строительства, реконструкции объектов капитального строительства зоны К2

Таблица № 25.1

Минимальная площадь земельного участка (га)	Устанавливаются в соответствии с утвержденными в установленном порядке нормами отвода земель для объектов капитального строительства или в соответствии с землеустроительной, градостроительной и проектной документацией. Минимальная площадь земельного участка – 0,02, для коммунального обслуживания – 0,001
Минимальная ширина участка по уличному фронту (м)	
Максимальная площадь земельного участка (га)	
Максимальный коэффициент застройки	
Максимальный коэффициент плотности застройки	
Минимальная этажность зданий, строений, сооружений	1 этаж
Минимальные отступы от границ земельных участков в целях определения мест допустимого размещения зданий, строений, сооружений, за пределами которых запрещено строительство зданий, строений, сооружений (м)	От зданий, строений, сооружений до красных линий магистральных улиц, проездов и т.д. отступы должны составлять не менее 5 м (за исключением ранее построенных зданий, строений, сооружений); от всех зданий, строений, сооружений до границ земельного участка – не менее 3 м
Максимальная этажность зданий, строений, сооружений	5 этажей
Максимальная высота объектов капитального строительства (м)	22,0
Минимальный процент озеленения земельного участка (процент)	Не регламентируется
Максимальная высота ограждений земельных участков (м)	В соответствии со специальными техническими требованиями
Требования к ограждениям земельных участков	В соответствии со специальными техническими требованиями

<sup>49</sup> (числовое обозначение) вида разрешенного использования земельного участка в соответствии с приказом Минэкономразвития России от 1 сентября 2014 года № 540 «Об утверждении классификатора видов разрешенного использования земельных участков».

Минимальное количество машино-мест для объектных стоянок легковых автомобилей	В соответствии с СП 42.13330.2011 (Приложение К), с учетом коэффициента уровня автомобилизации
---	--

»;

23) статью 29 признать утратившей силу;

24) статью 30 признать утратившей силу;

25) статью 31 признать утратившей силу;

26) приложение 1 «Карта градостроительного зонирования» к Правилам землепользования и застройки муниципального образования «Город Глазов», утвержденным решением Глазовской городской Думы от 21 декабря 2009 года № 829, изложить в редакции согласно приложению 1;

27) приложение 2 «Карта границ зон с особыми условиями использования территории» к Правилам землепользования и застройки муниципального образования «Город Глазов», утвержденным решением Глазовской городской Думы от 21 декабря 2009 года № 829, изложить в редакции согласно приложению 2;

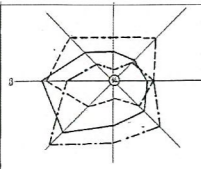
28) приложение 3 «Карта границ территорий объектов культурного наследия и зон охраны объектов культурного наследия» к Правилам землепользования и застройки муниципального образования «Город Глазов», утвержденным решением Глазовской городской Думы от 21 декабря 2009 года № 829, изложить в редакции согласно приложению 3;

29) дополнить приложением 4 «Карта границ незастроенных территорий» к Правилам землепользования и застройки муниципального образования «Город Глазов», утвержденным решением Глазовской городской Думы от 21 декабря 2009 года № 829, согласно приложению 4.

**Председатель Правительства  
Удмуртской Республики**

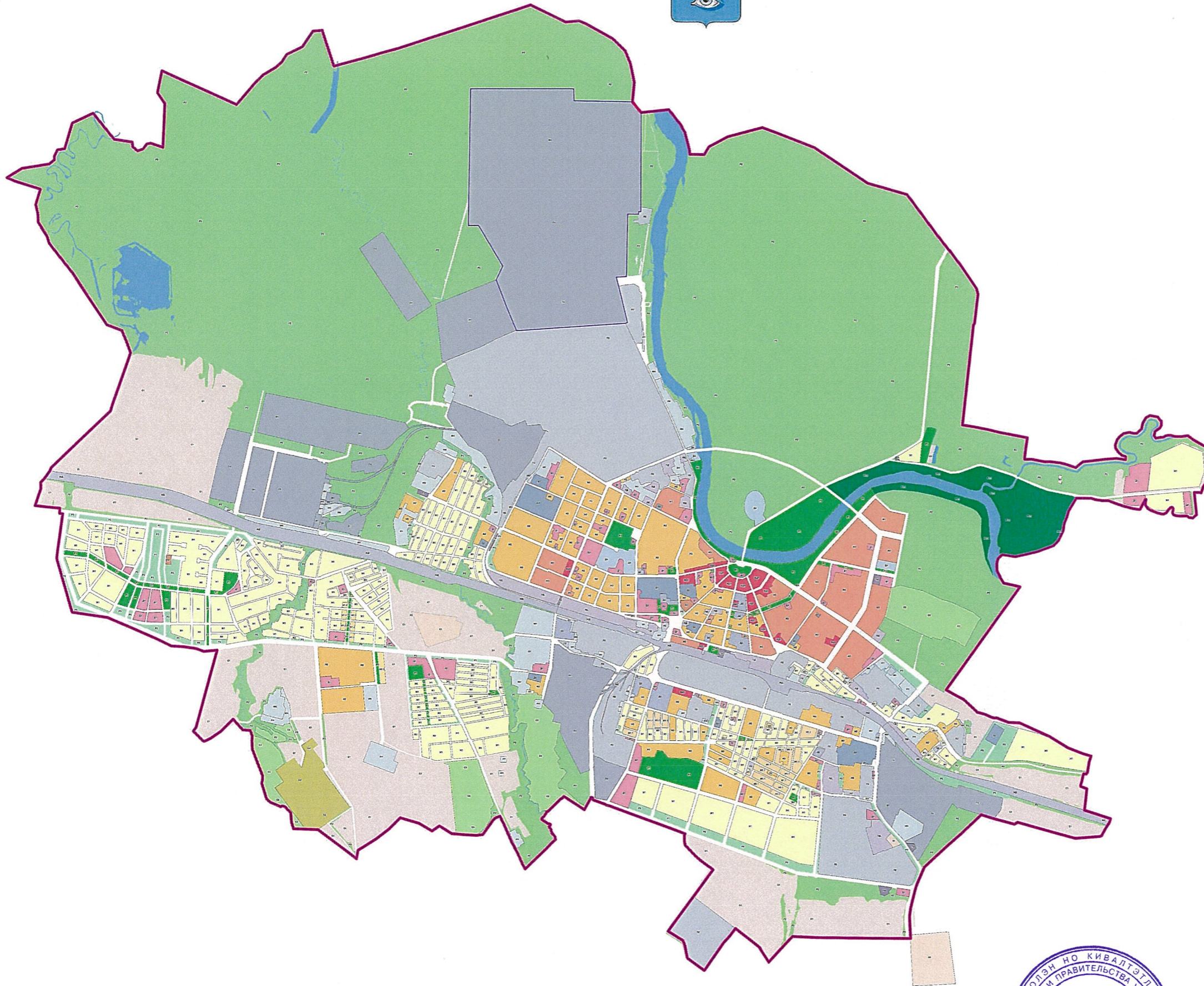


**В.А. Савельев**



# Карта градостроительного зонирования

Приложение 1  
к распоряжению Правительства  
Удмуртской Республики  
от 14 марта 2016 года № 216-р  
«Приложение 1  
к Правилам землепользования и  
застройки города Глазова»



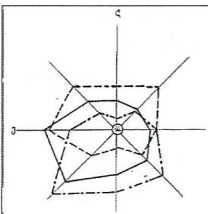
## Условные обозначения

- Граница муниципального образования "Город Глазов"
- Граница населенного пункта город Глазов
- Водные объекты
  
- Жилые зоны**
- Ж1 Зона застройки индивидуальными жилыми домами
- Ж1.1 Зона смешанной застройки индивидуальными жилыми домами и блокированными жилыми домами
- Ж1.2 Зона застройки блокированными жилыми домами
- Ж2 Зона застройки среднеэтажными жилыми домами
- Ж3 Зона застройки многоэтажными жилыми домами
  
- Общественно-деловые зоны**
- Д1 Зона делового, общественного и коммерческого назначения
- Д2 Зона смешанной общественно-деловой и жилой застройки
- Д3 Зона размещения учреждений высшего, среднего профессионального образования
- Д4 Зона размещения учреждений здравоохранения и социальной защиты
- Д5 Зона размещения спортивных плоскостных и объемных сооружений
  
- Производственные зоны**
- П1 Зона размещения промышленных объектов III класса опасности
- П2 Зона размещения промышленных объектов IV - V классов опасности
- ПД Промышленно-деловая зона
  
- Зоны инженерной инфраструктуры**
- ИИ Зона инженерной и коммунальной инфраструктуры
  
- Зоны транспортной инфраструктуры**
- ЖД Зона размещения объектов железнодорожного транспорта
- ТИ Зона размещения объектов транспортной инфраструктуры
- Зона улично-дорожной сети
  
- Зоны рекреационного назначения**
- РР Зона городских территорий с рекреационной спецификой, имеющих культивируемую древесную растительность
- РР.1 Зона городских территорий с рекреационной спецификой
- Р2 Зона естественных зеленых насаждений, прочих природных территорий
- Р3 Зона зеленых насаждений, выполняющих функции специального назначения
  
- Зоны сельскохозяйственного использования**
- С1 Зона сельскохозяйственных угодий
- С2 Зона размещения сельскохозяйственных предприятий
- С3 Зона садоводческих товариществ
  
- Зоны специального назначения**
- К1 Зона размещения кладбищ
- К2 Зона размещения режимных объектов

Генеральный план







# Карта зон с особыми условиями использования территории

Приложение 2  
к распоряжению Правительства  
Удмуртской Республики  
от 14 марта 2016 года № 216-р  
«Приложение 2  
к Правилам землепользования и  
застройки города Глазова»

## Условные обозначения

- Граница муниципального образования "Город Глазов"
- Граница населенного пункта город Глазов
- Водные объекты

## Зоны с особыми условиями использования территории

- Санитарно-защитные зоны (ориентировочные)
- Охранная зона метеостанции
- Охранные зоны инженерных сетей
- Водоохранные зоны
- Зоны санитарной охраны
- Санитарная зона тубдиспансера
- Граница территории подверженной риску возникновения чрезвычайной ситуации природного или техногенного характера

## Территориальные зоны

### Жилые зоны

- Ж1 Зона застройки индивидуальными жилыми домами
- Ж1.1 Зона смешанной застройки индивидуальными жилыми домами и блокированными жилыми домами
- Ж1.2 Зона застройки блокированными жилыми домами
- Ж2 Зона застройки среднеэтажными жилыми домами
- Ж3 Зона застройки многоэтажными жилыми домами

### Общественно-деловые зоны

- Д1 Зона делового, общественного и коммерческого назначения
- Д2 Зона смешанной общественно-деловой и жилой застройки
- Д3 Зона размещения учреждений высшего, среднего профессионального образования
- Д4 Зона размещения учреждений здравоохранения и социальной защиты
- Д5 Зона размещения спортивных плоскостных и объемных сооружений

### Производственные зоны

- П1 Зона размещения промышленных объектов III класса опасности
- П2 Зона размещения промышленных объектов IV - V классов опасности
- Пд Промышленно-деловая зона

### Зоны инженерной инфраструктуры

- ИН Зона инженерной и коммунальной инфраструктуры

### Зоны транспортной инфраструктуры

- ТД Зона размещения объектов железнодорожного транспорта
- ТИ Зона размещения объектов транспортной инфраструктуры
- УД Зона улично-дорожной сети

### Зоны рекреационного назначения

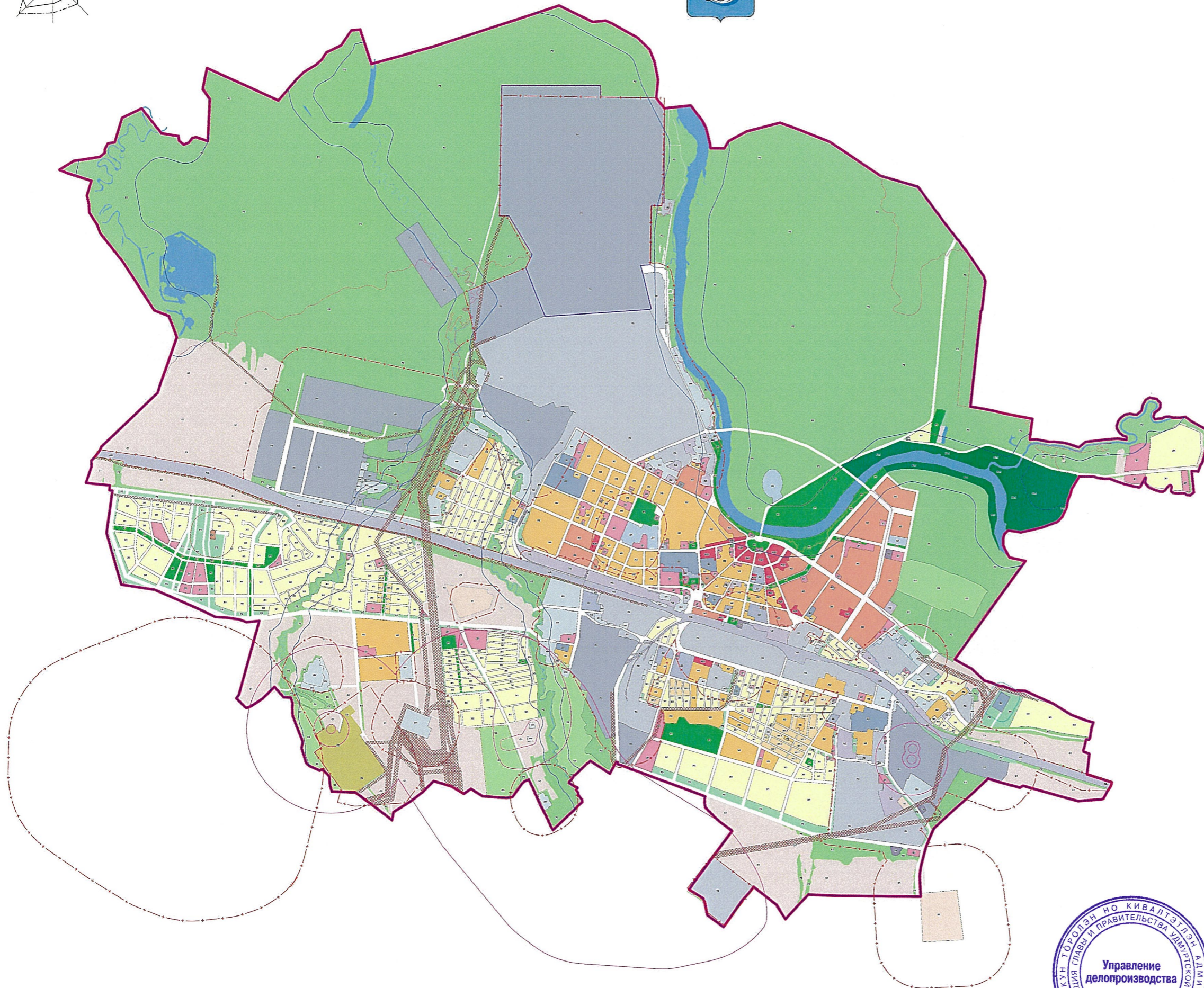
- Р1 Зона городских территорий с рекреационной спецификой, имеющих культивируемую древесную растительность
- Р2 Зона естественных зеленых насаждений, прочих природных территорий
- Р3 Зона зеленых насаждений, выполняющих функции специального назначения

### Зоны сельскохозяйственного использования

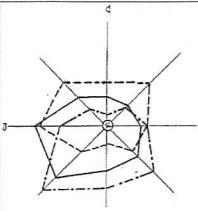
- С1 Зона сельскохозяйственных угодий
- С2 Зона размещения сельскохозяйственных предприятий
- С3 Зона садоводческих товариществ

### Зоны специального назначения

- К1 Зона размещения кладбищ
- К2 Зона размещения режимных объектов

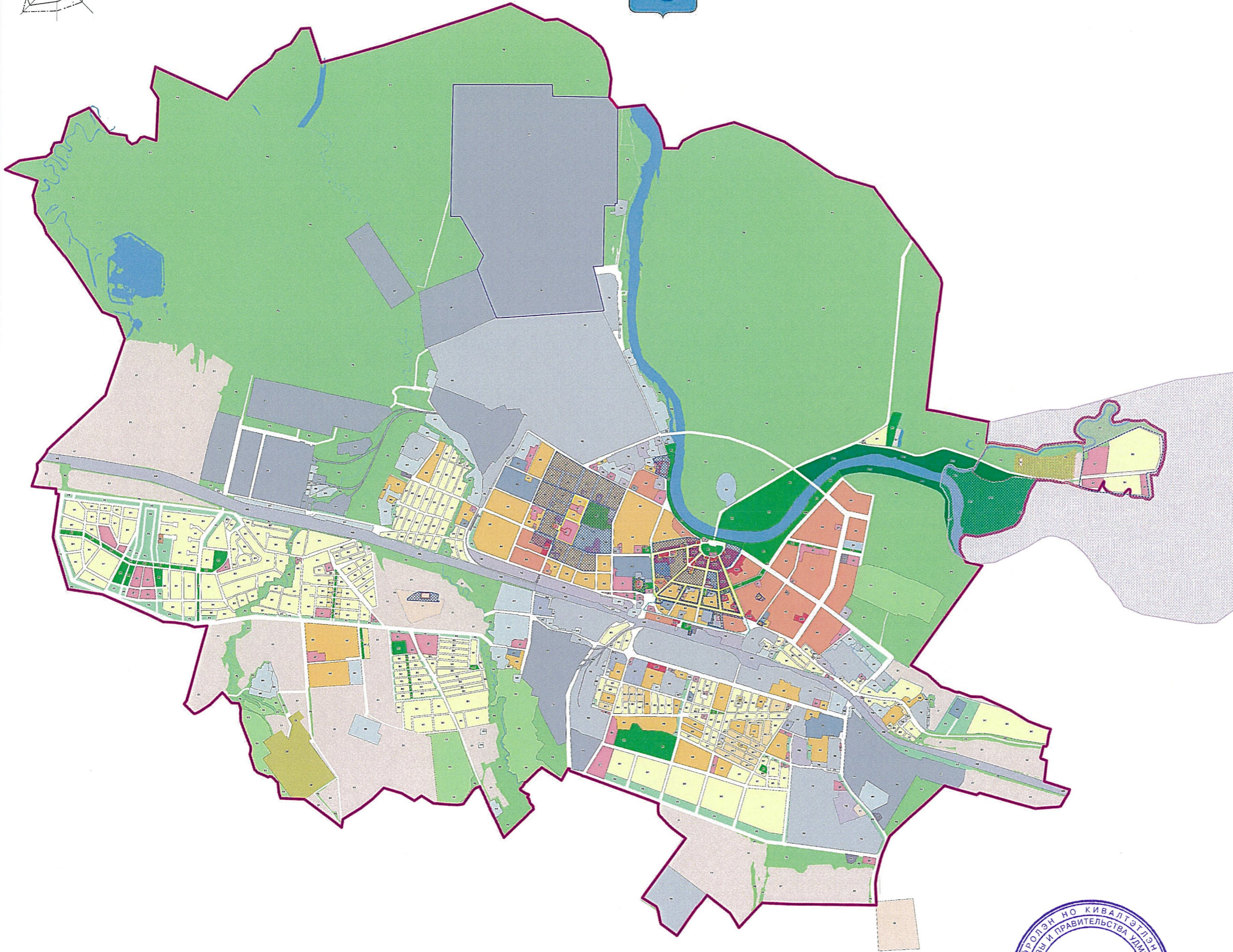


Лист № 01/02  
Дата: 14.03.2016



# Карта границ территорий объектов культурного наследия и зон охраны объектов культурного наследия

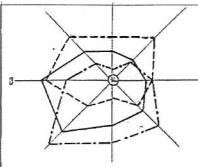
Приложение 3  
к распоряжению Правительства  
Удмуртской Республики  
от 14 марта 2016 года № 216-р  
«Приложение 3  
к Правилам землепользования и  
застройки города Глазова»



## Условные обозначения

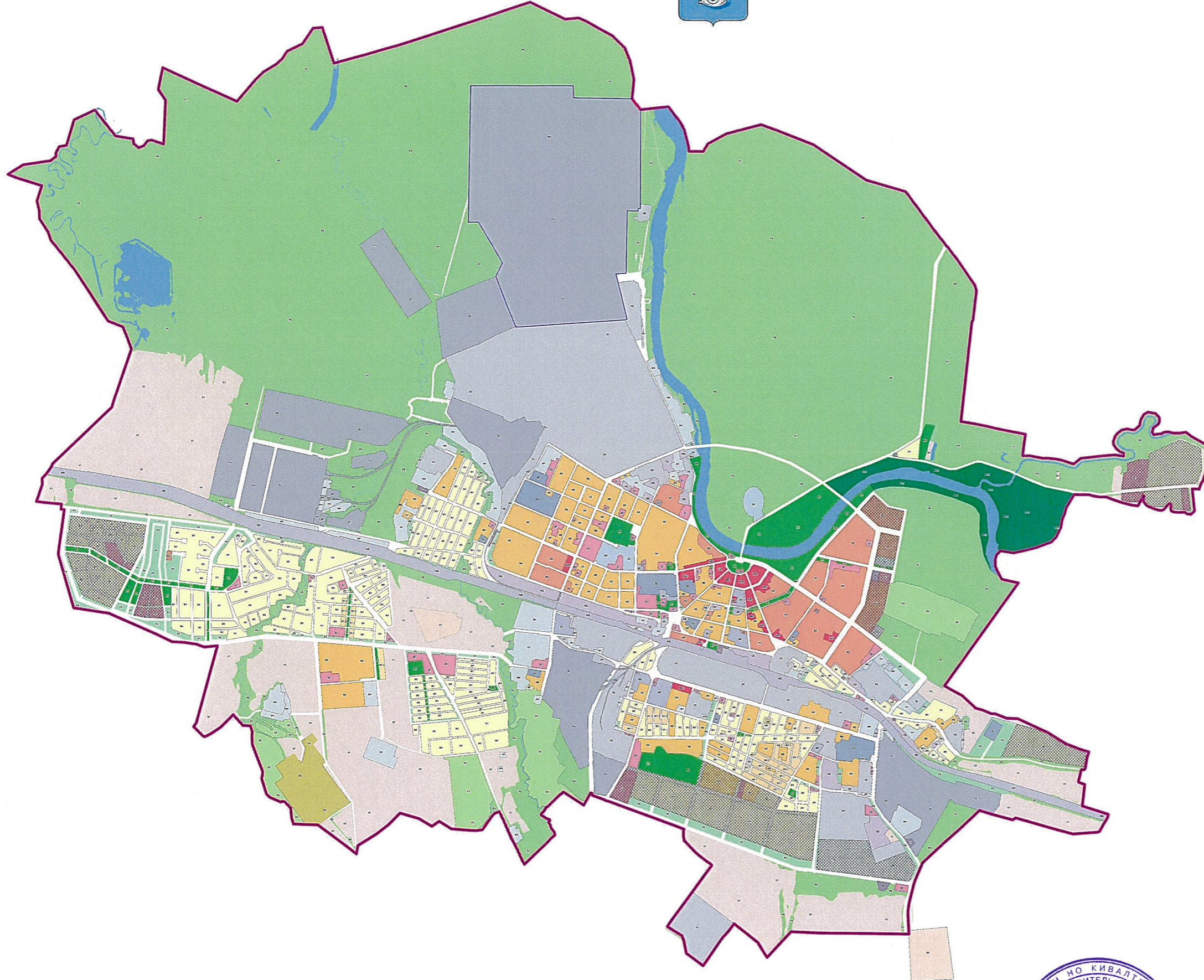
- Граница муниципального образования "Город Глазов"
- Граница населенного пункта город Глазов
- Водные объекты
- Границы территорий объектов культурного наследия (объектов представляющих собой историко-архитектурную ценность и рекомендуемые для постановки на государственную охрану)
- Зоны охраны**
- Зона охраны
- Зона регулирования застройки и хозяйственной деятельности
- Зона охраняемого природного ландшафта
- Граница археологического культурного слоя, подлежащая охране
- Зоны охраны объектов культурного наследия "Городище Солдыревское" "Иднакар" (Спецпроектреставрация)**
- Территория памятника
- Охранная зона
- Зона регулирования застройки
- Зона охраняемого ландшафта
- Территориальные зоны**
- Жилые зоны**
- ж1 Зона застройки индивидуальными жилыми домами
- ж1.1 Зона смешанной застройки индивидуальными жилыми домами и блокированными жилыми домами
- ж1.2 Зона застройки блокированными жилыми домами
- ж2 Зона застройки среднетажными жилыми домами
- ж3 Зона застройки многотажными жилыми домами
- Общественно-деловые зоны**
- д1 Зона делового, общественного и коммерческого назначения
- д2 Зона смешанной общественно-деловой и жилой застройки
- д3 Зона размещения учреждений высшего, среднего профессионального образования
- д4 Зона размещения учреждений здравоохранения и социальной защиты
- д5 Зона размещения спортивных плоскостных и объемных сооружений
- Производственные зоны**
- п1 Зона размещения промышленных объектов III класса опасности
- п2 Зона размещения промышленных объектов IV - V классов опасности
- п3 Промышленно-деловая зона
- Зоны инженерной инфраструктуры**
- ин Зона инженерной и коммунальной инфраструктуры
- Зоны транспортной инфраструктуры**
- жд Зона размещения объектов железнодорожного транспорта
- тн Зона размещения объектов транспортной инфраструктуры
- Зона улично-дорожной сети
- Зоны рекреационного назначения**
- р1 Зона городских территорий с рекреационной спецификой, имеющих культивируемую древесную растительность
- р2 Зона естественных зеленых насаждений, прочих природных территорий
- р3 Зона зеленых насаждений, выполняющих функции специального назначения
- Зоны сельскохозяйственного использования**
- с1 Зона сельскохозяйственных угодий
- с2 Зона размещения сельскохозяйственных предприятий
- с3 Зона садоводческих товариществ
- Зоны специального назначения**
- к1 Зона размещения кладбищ
- к2 Зона размещения режимных объектов





# Карта границ незастроенных территорий

Приложение 4  
к распоряжению Правительства  
Удмуртской Республики  
от 14 марта 2016 года № 216-р  
«Приложение 4  
к Правилам землепользования и  
застройки города Глазова»



## Условные обозначения

- Граница муниципального образования "Город Глазов"
- Граница населенного пункта город Глазов
- Водные объекты

## Территориальные зоны

- ### Жилые зоны
- Ж1 Зона застройки индивидуальными жилыми домами
  - Ж1.1 Зона смешанной застройки индивидуальными жилыми домами и блокированными жилыми домами
  - Ж1.2 Зона застройки блокированными жилыми домами
  - Ж2 Зона застройки среднетажными жилыми домами
  - Ж3 Зона застройки многоквартирными жилыми домами
- ### Общественно-деловые зоны
- Д1 Зона делового, общественного и коммерческого назначения
  - Д2 Зона смешанной общественно-деловой и жилой застройки
  - Д3 Зона размещения учреждений высшего, среднего профессионального образования
  - Д4 Зона размещения учреждений здравоохранения и социальной защиты
  - Д5 Зона размещения спортивных плоскостных и объемных сооружений
- ### Производственные зоны
- П1 Зона размещения промышленных объектов III класса опасности
  - П2 Зона размещения промышленных объектов IV - V классов опасности
  - Пд Промышленно-деловая зона
- ### Зоны инженерной инфраструктуры
- ИИ Зона инженерной и коммунальной инфраструктуры
- ### Зоны транспортной инфраструктуры
- ЖД Зона размещения объектов железнодорожного транспорта
  - Т1 Зона размещения объектов транспортной инфраструктуры
  - Т2 Зона улично-дорожной сети
- ### Зоны рекреационного назначения
- Р1 Зона городских территорий с рекреационной спецификой, имеющих культивируемую древесную растительность
  - Р1.1 Зона городских территорий с рекреационной спецификой
  - Р2 Зона естественных зеленых насаждений, прочих природных территорий
  - Р3 Зона зеленых насаждений, выполняющих функции специального назначения
- ### Зоны сельскохозяйственного использования
- С1 Зона сельскохозяйственных угодий
  - С2 Зона размещения сельскохозяйственных предприятий
  - С3 Зона садоводческих товариществ
- ### Зоны специального назначения
- К1 Зона размещения кладбищ
  - К2 Зона размещения режимных объектов

## Незастроенные территории

- Границы зон незастроенных территорий



Генеральный план

Масштаб 1:15000